



2025

Un Resumen de Regulaciones y Definiciones para la Pesca Recreativa en Aguas Dulces en Connecticut

1 de enero de 2025



Departamento de Energía
y Medio Ambiente

Oficina de Recursos Naturales | División de Pesca

Propósito de este documento: Para ofrecer un resumen conciso y fácil de leer de las regulaciones y definiciones para la pesca deportiva en agua dulce (interior). Ten en cuenta que este documento puede no estar actualizado, ya que las leyes y regulaciones pueden haber cambiado desde su impresión. Se ha hecho todo lo posible para garantizar que la información proporcionada aquí sea precisa; sin embargo, con fines legales, las regulaciones/definiciones oficiales se encuentran en la página web del Secretario de Estado de Connecticut en <https://eregulations.ct.gov/eRegsPortal/>



Animamos al uso de las versiones digitales de la guía de pesca, tanto en agua dulce como en agua salada, que se encuentran en la página web de la División de Pesca de DEEP. El contenido basado en la web puede modificarse o actualizarse de inmediato según sea necesario.



Las regulaciones de pesca de Connecticut también están disponibles en la versión GRATUITA de la aplicación. Las regulaciones están geo-referenciadas por cuerpo de agua. **Sea respetuoso con las aguas que están cerradas al público o que se encuentran en propiedad privada.**

Tabla de Contenido

Qué hay de nuevo para 2025.....	2
Información sobre la licencia de pesca	2
Regulaciones predeterminadas para especies en aguas del distrito interior.....	3
Lagos y Arroyos.....	6
Lagos y estanques con acceso público que siguen las regulaciones predeterminadas.....	9
Lagos/estanques con regulaciones especiales de pesca.....	11
Ríos y Arroyos.....	31
Ríos y arroyos que siguen las regulaciones de pesca predeterminadas.....	31
Ríos y arroyos con regulaciones especiales de pesca.....	34
Definiciones y términos regulatorios.....	45
Códigos QR útiles.....	48

Contactenos

Despacho de las Autoridades 24/7:	860-424-3333
Información sobre pesca en agua dulce:	860-424-3474
Información sobre pesca en agua salada:	860-434-6148
Información sobre navegación:	860-434-8638
Problemas con la licencia de pesca:	860-424-3105



Connecticut
Department of Energy & Environmental Protection

El Departamento de Energía y Protección Ambiental de Connecticut es un Empleador de Acción Afirmativa/Igualdad de Oportunidades que se compromete a cumplir con los requisitos de la Ley de Estadounidenses con Discapacidades (ADA). Si necesita una ayuda o servicio de comunicación, tiene habilidades limitadas en inglés, desea presentar una queja por discriminación ADA o Título VI, o requiere algún otro tipo de alojamiento, incluido el equipo para facilitar la participación virtual, comuníquese con la Oficina de Diversidad y Equidad de DEEP al 860-418-5910 o por correo electrónico a [deep.accommodations@ct.gov](mailto:accommodations@ct.gov). Cualquier persona que necesite un alojamiento debido a una discapacidad auditiva puede llamar al número de relevo del Estado de Connecticut, el 711. Con el fin de facilitar los esfuerzos para proporcionar un alojamiento, solicite todos los alojamientos tan pronto como sea posible después de recibir notificación de cualquier audiencia, reunión, programa o evento de la agencia.

Que hay de nuevo para 2025

Las regulaciones de pesca en agua dulce (interior) no han cambiado desde 2024. Se espera que la próxima serie de cambios entre en vigencia el 1 de enero de 2026.

Las Regulaciones Marinas (Agua Salada) se imprimirán por separado en formato de folleto una vez que las regulaciones sean finalizadas por las diversas agencias regulatorias. Este proceso suele completarse a más tardar en marzo.

Información sobre Licencia de Pesca

La pesca impulsa la conservación! El 100% de su inversión en una licencia de pesca llega al Bureau of Natural Resources de DEEP. Estos fondos se utilizan para respaldar programas que alimentan su pasión. Ejemplos incluyen; cría y liberación de truchas, compra y liberación de lucios, luciopercas y bagres, adquisición de tierras para la conservación y acceso a la pesca, mantenimiento de rampas para botes, restauración de especies de peces migratorios, monitoreo de poblaciones de peces residentes (marinos y de agua dulce) y educación. Gracias por su continuo apoyo.

Las licencias de pesca son:

- Obligatorias para todas las personas de 16 años o más.
- Se emiten en base al año calendario y vencen el 31 de diciembre,
- Se pueden comprar en línea 24/7, en <https://portal.ct.gov/CTOutdoorLicenses>.
- Con un descuento del 50% para los residentes de Connecticut de 16 o 17 años,
- Gratis para los residentes de Connecticut de 65 años o más.

El Timbre de Trucha y Salmón es obligatorio para todas las personas de 16 años o más cuando:

- A. Capturan (mantienen) cualquier trucha o salmón
- B. Pesca de cualquier especie, incluida la captura y liberación, en cualquier agua designada como:
 - Área de Manejo de Truchas (Ríos),
 - Parque de Truchas,
 - Área de Manejo de Truchas Salvajes Clase 1, 2 o 3,
 - Área de Manejo de Salmón Atlántico.

Las licencias o timbres están disponibles en línea en cualquier momento a través de <https://portal.ct.gov/CTOutdoorLicenses> o se pueden comprar en la mayoría de las tiendas de cebos y aparejos, oficinas de secretaríos municipales u oficinas de campo de DEEP. Tenga en cuenta que, aunque la tabla a continuación incluye algunas de las opciones de licencia más populares, también hay disponibles otras licencias, incluidas las de caza y pesca combinadas. Para ayuda o preguntas sobre su licencia de pesca llame 860-424-3105.

Licencia/Nombre del Sello	Cuota	Notas
Todas las aguas	\$16; \$32; \$63	CT age 16/17; CT residente; no residentes
Aguas Interiores Únicamente	\$14; \$28; \$55	CT age 16/17; CT residente; no residentes
Timbre de Trucha y Salmón	\$3/\$5	CT age 16/17; CT residente y no residentes
Aguas Marinas Únicamente	\$5; \$10; \$15	CT age 16/17; CT residente; no residentes
Inland de 3 Días (solo para no residentes)	\$22	solo para no residentes
Marine de 3 Días (solo para no residentes)	\$8	solo para no residentes
65+ Aguas Interiores (solo residentes de CT)	Gratis	Se requiere renovación anual
65+ Aguas Marinas (solo residentes de CT)	Gratis	Se requiere renovación anual
Ciegos o Discapacidad Intelectual	Gratis	Certificado de un médico con licencia o de una enfermera registrada con práctica avanzada con licencia necesario para validar la definición en la Ley Pública 11-16.
Incapacidad Física (Pérdida de uno o más miembros, pérdida permanente del uso de uno o más miembros).	Gratis	Cualquier residente o no residente donde el estado corresponda la oportunidad y que proporcione un certificado de un médico con licencia o una enfermera registrada de práctica avanzada con licencia.

Regulaciones predeterminadas para especies en aguas del distrito interior

Las siguientes son las regulaciones que están en vigencia para todas las aguas que no tienen una regulación especial. Para regulaciones de pesca específicas para cuerpos de agua, por favor revise la sección de lagos y estanques (página 6 a 30) o la sección de ríos y arroyos (página 31 a 44).

Arenque Alewife Y Blueback



Longitud Mínima: Ninguna
Límite diario: 25*
Métodos: con anzuelo o red de arrastre
Temporada: Varias*

*La captura de alewife y blueback anádromos en todas las aguas de Connecticut está actualmente prohibida. Solo se puede capturar alewife sin acceso al mar en: Amos Lake, Ball Pond, Beach Pond, Candlewood Lake, Crystal Lake (Ellington), Highland Lake, MT Tom Pond, Quassapaug Lake, Quonnapaug Lake, Squantz Pond, Uncas Lake y Waramaug Lake.

Pesca con anzuelo = Todo el año; Red de pesca = Del 1 de abril al 15 de junio

Anguila Americana



Longitud Mínima: 9 pulgadas
Límite Diario: Ninguno
Métodos: pesca en hielo, pesca a lanza, pesca con flotador, pesca con arco y flecha*
Temporada: Todo el año

*Se prohíbe el uso de lanza y arco y flecha en arroyos o secciones de arroyos abastecidos con truchas. Se prohíbe la pesca con lanza en todos los lagos y estanques. Se prohíbe la captura de anguilas juveniles (elver), anguilas de vidrio y anguilas plateadas.

Sábalo Americano



Longitud Mínima: Ninguna
Límite Diario: Ninguno
Métodos: Pesca con anzuelo*
Temporada: Todo el año

*La recolección del sábalo americano solo está permitida en el río Connecticut y sus afluentes. El límite diario es en conjunto con el sábalo hickory.

Salmón Atlántico



Lagos y Estanques
Longitud Mínima: Ninguna
Límite Diario: 1
Métodos: Pesca con anzuelo, Pesca en hielo
Temporada: Todo el año

Río Naugatuck, Río Shetucket, Río Housatonic (Desde la represa Derby hasta el puente Merritt Parkway)
Longitud Mínima: Ninguna
Límite Diario: 1
Métodos: Pesca con anzuelo*
Temporada: Del 16 de diciembre al 31 de agosto**

escanear en busca de regulaciones sobre salmón



*Pesca con anzuelo (mosca única o señuelo artificial con un solo anzuelo oscilante libre. No se puede agregar peso adicional a la línea).

** Del 1 de septiembre al 15 de diciembre, solo se permite la pesca y liberación. Se requiere un timbre de trucha y salmón para conservar el salmón o para pescar dentro de las Áreas de Manejo de Salmón del Atlántico en los ríos Naugatuck o Shetucket. Se prohíbe el "snagging" (capturar por enlace ilegal).

Especies de Carnada

Longitud Mínima: Ninguna
Límite Diario: Ninguno
Métodos: Trampas para cebo, redes de cebo, red de lanzamiento, redes tipo paraguas, pesca con anzuelo, pesca en hielo, mano (**consulte la sección de definiciones para conocer las reglas y especificaciones**).
Temporada: Todo el año

La carnada puede ser recolectado por pescadores deportivos para uso personal (se requiere una licencia de pesca recreativa). Se necesita una licencia de comerciante de cebo comercial para recolectar carnada con fines de venta. Los peces que se adquieren legalmente pueden usarse como carnada, excepto el Lobina negra y lobina de boca pequeña, el lucio cadena, el lucio del norte, la trucha, el salmón, la carpa y el pez dorado. Las especies de carnada legales incluyen; Common shiner, golden shiner, fallfish, creek chub, spottail shiner, blacknose dace, longnose dace, pearl dace, bluntnose minnow, fathead minnow, cutlips minnow, chub sucker, white sucker, killifish, mummichog, Atlantic & tidewater silverside, sand lance, rana (excepto rana leporda del norte), cangrejo de río (excepto rusty crayfish), perch bugs, hellgrammites y las ninfas de mayfly. Las especies invasoras no son legales para usar como carnada.

Lobina negra y lobina de boca pequeña



Longitud Mínima: Lagos/Estanques/Río Connecticut: 12 pulgadas
Ríos/Arroyos: Ninguna
Límite Diario: 6*
Métodos: Pesca con anzuelo, Pesca en hielo
Temporada: Todo el año

*En conjunto. Las regulaciones para la longitud mínima y el límite diario son diferentes en Lagos de Gestión de Lobinas y en el Lagos de Gestión de Lobinas de Bulls Bridge.

Pez lagarto, Lamprea, Tenca, Chupón.



Longitud Mínima: Ninguna
Límite Diario: Ninguno
Métodos: Pesca con caña, pesca en hielo, lanzamiento, arco y flecha*
Temporada: Todo el año

*Prohibido el uso de lanzas y arco y flecha en arroyos o secciones de arroyos abastecidos con truchas. Prohibido el uso de lanzas en todos los lagos y estanques.

Bagre cabeza de toro (marrón y amarillo)



Longitud Mínima: Ninguna
Límite Diario: Ninguno
Methods: Pesca con caña, con boya, en hielo, a mano
Temporada: Todo el año

Lota

*Se prohíbe la captura de lota en todas las aguas.


Bagre (Canal y Blanco)



Longitud Mínima: Ninguna
Límite Diario: 6*
Métodos: Pesca con caña, con boya, en hielo, a mano *
Temporada: Todo el año

*El límite diario es acumulativo. El límite diario de captura es de 3 bagres en total en las Aguas de Pesca Comunitaria.

Lucio de cadena



Longitud Mínima: Lagos/Estanques: 15 pulgadas
Ríos/Arroyos: Ninguna
Límite Diario: Lagos/Estanques: 6
Ríos/Arroyos: Ninguno
Métodos: Pesca con caña, Pesca en hielo*
Temporada: Todo el año

Carpín Común (incluye variedades como espejo, cuero, fantasma y abanico)



Longitud Mínima: Ninguna
Límite Diario: 5 peces, solo 1 puede medir más de 30 pulgadas*
Métodos: Pesca con anzuelo, Pesca en hielo, Pesca a lanza, Pesca con arco y flecha*
Temporada: Todo el año

*Se aplican diferentes regulaciones diarias de captura y tamaño para la pesca con arco y flecha en algunas aguas y en las Aguas de Trofeo para Carpines. **Se prohíbe el uso de lanza y arco y flecha en secciones de arroyos abastecidos con truchas. Se prohíbe la pesca con lanza en todos los lagos y estanques.

Salmón rojo (Kokanee)



Longitud Mínima: Ninguna
Límite Diario: 5*
Métodos: Pesca con anzuelo, Pesca en hielo*
Temporada: Desde las 6:00 a. m. del segundo sábado de abril hasta el último día de febrero.*

*Pesca solo de captura y liberación desde el 1 de marzo hasta las 6:00 a.m. del segundo sábado de abril.

Lucio del Norte y Muskie Tigre



Longitud Mínima: 26
Límite Diario: 2
Métodos: Pesca con anzuelo, Pesca en hielo*
Temporada: Todo el año*

*Regulaciones especiales para: Bantam Lake y Little Pond (p. 7), Lake Lillintonah (p.21) y CT River (p.35)

Peces de Pan (Perca Amarilla, mojarra negra, bajo de roca, semilla de calabaza, mojarra de azules)



Longitud Mínima: Ninguna
Límite Diario: Ninguno
Métodos: Pesca con anzuelo, Pesca en hielo
Temporada: Todo el año

Eperlano



Longitud Mínima: Ninguna
Límite Diario: 50*
Métodos: Pesca con caña*
Temporada: Todo el año

*Se prohíbe la captura de eperlano en ríos/arroyos.

Lobina Rayada



Longitud permitida: 28-31 pulgadas
Límite Diario: 1
Métodos: Pesca con caña
Temporada: Todo el año

*Cualquier lobina rayada menor de 28 pulgadas o mayor de 31 pulgadas (medido desde el hocico hasta la punta de la cola) debe ser liberado inmediatamente.

No se permite el uso de lanzas ni garfios. Sin embargo, los lobina rayada capturados legalmente con lanzas en otro estado pueden ser desembarcados en CT.

Se requiere un anzuelo circular en línea al pescar lobina rayada con carnada (entera, cortada o carnada natural viva). Esto no se aplica al pescar con señuelos artificiales con carnada (tubo y gusano, jig de cola de ciervo, etc.).

Ninguna persona deberá desembarcar o poseer en las aguas de este estado o en cualquier parcela de tierra, estructura o porción de una carretera que bordee aguas salinas de este estado algún lobina rayada del cual se haya retirado la cabeza o la cola, o de alguna manera se haya vuelto irreconocible como un lobina rayada o no se pueda medir.

Esturión

Se prohíbe la captura de esturión en todas las aguas.

Trucha (de arroyo, marrón, arcoiris, tigre)



Longitud Mínima: Ninguna
Límite Diario: 5
Métodos: Pesca con caña, en hielo
Temporada: Todo el año.*

*Captura y liberación únicamente desde el 1 de marzo hasta las 6:00 a. m. del segundo sábado de abril. Se aplican regulaciones diferentes en muchas aguas, incluidas Áreas de Gestión de Truchas, Lagos de Gestión de Truchas, Áreas de Truchas Trofeo, Parques de Truchas, Áreas de Gestión de Truchas Silvestres, Corrientes de truchas Sea-Run, Aguas Tidales y Afluentes, y en el Distrito Marino.

Trucha de lago



Longitud Mínima: 20 pulgadas
Límite diario: 5
Métodos: Pesca con caña, en hielo
Temporada: Todo el año.*

*Solo captura y liberación desde el 1 de marzo hasta las 6:00 a. m. del segundo sábado de abril. En ocasiones, la trucha de lago es donada a Connecticut por el Servicio de Pesca y Vida Silvestre de los Estados Unidos y se introduce en lagos seleccionados para crear de inmediato una pesca. La trucha de lago no es producida por la División de Pesca de CT, ni hay un programa para gestionar esta especie.

Perca blanca



Long. Mínima: ninguna.
Límite diario: ninguno
Métodos: Pesca con caña, en hielo
Season: Todo el año.*

*Si pescas en el Distrito Marino, la longitud mínima es de 7 pulgadas y el límite diario es de 30 peces.

Lucioperca (ojo de vidrio)



Longitud Mínima: 18 pulgadas
Límite diario: 2
Métodos: Pesca con caña, en hielo
Temporada: Todo el año.

Lagos y Estanques

Resumen de Categorías de Gestión Pesquera y Aguas Asociadas

La División de Pesca utiliza una variedad de herramientas para optimizar algunas de las especies de peces más populares. Estas herramientas (regulaciones) pueden ser límites diarios de captura, límites mínimos o máximos de tamaño o límites en el tipo de aparejo que se puede utilizar. Estas regulaciones pueden variar según el cuerpo de agua. Esta sección de la guía de pesca detalla aguas que tienen regulaciones especiales de pesca, limitaciones de acceso o reglas para embarcaciones.

CATEGORÍA DE GESTIÓN/REGULACIONES	AGUAS
Lagos de Gestión de Lobinas	
<p>Ranura protectora de 12 a 16 pulgadas: Todos los lobinas que midan más de 12 pulgadas y menos de 16 pulgadas deben ser liberados sin causar daño evitable.</p> <p>Límite diario de 6 bajos, solo 2 pueden medir 16 Pulgadas o más.</p>	<p>Bashan Lake, Billings Lake, Black Pond (Middlefield), Bolton Lakes, Colebrook River Lake, Coventry Lake, Halls Pond, Lake Chamberlain, Lake Hayward, Lake Kenosia, Maltby Lakes, Mamasasco Lake, Mansfield Hollow Reservoir, Mashapaug Lake, Pickerel Lake, West Side Pond, Wononskopomuc Lake</p>
<p>Ranura protectora de 12 a 18 pulgadas: Todos los lobinas que midan más de 12 pulgadas y menos de 18 pulgadas deben ser liberados sin causar daño evitable.</p> <p>Límite diario de 6 lobinas, solo uno puede medir 18 pulgadas o más.</p>	<p>Amos Lake, Moodus Reservoir, Mudge Pond, Pattagansett Lake</p>
<p>De 16 pulgadas o más. Límite diario de 2.</p>	<p>Gardner Lake, Highland Lake, Lake Housatonic, Mohegan Park Pond, Quinebaug Lake, Taftville Reservoir, Wyassup Lake</p>
<p>De 18 pulgadas o más. Límite diario de 1.</p>	<p>Lake Saltonstall</p>
Lago de Gestión de Truchas	
<p>Regulación estándar: Cinco peces por día desde las 6:00 am del segundo sábado de abril hasta el último día de febrero.</p> <p>Un pez por día desde el 1 de marzo hasta las 6:00 am del segundo sábado de abril. Longitud mínima de 16 pulgadas.</p>	<p>Amos Lake, Candlewood Lake, Long Pond, Quonnipaug Lake, Rogers Lake, Squantz Pond, West Hill Pond</p>
<p>Ranura protectora de 12 a 16 pulgadas: Todos los truchas que midan más de 12 pulgadas y menos de 16 pulgadas deben ser liberados sin causar daño evitable.</p> <p>Cinco peces por día desde las 6:00 am del segundo sábado de abril hasta el último día de febrero, solo 1 de los cuales puede medir más de 16 pulgadas.</p> <p>Un pez por día desde el 1 de marzo hasta las 6:00 am del segundo sábado de abril.</p>	<p>Crystal Lake (Ellington), Highland Lake</p>
<p>Lagos de Trucha Arroyo: Cinco truchas por día desde las 6:00 am del segundo sábado de abril hasta el último día de febrero. Solo 1 de ellas puede ser una trucha arroyo que mida más de 14 pulgadas.</p> <p>Una trucha por día desde el 1 de marzo hasta las 6:00 am del segundo sábado de abril. Longitud mínima de 14 pulgadas.</p>	<p>Black Pond (Woodstock) and Mohawk Pond</p>

CATEGORÍA DE GESTIÓN/REGULACIONES	AGUAS
<p>Enfoque en Trucha Marrón: Cinco truchas por día desde las 6:00 am del segundo sábado de abril hasta el último día de febrero. No más de 1 de ellas puede ser una trucha marrón. La longitud mínima para la trucha marrón es de 22 pulgadas.</p> <p>Un pez por día desde el 1 de marzo hasta las 6:00 am del segundo sábado de abril. Longitud mínima de 22 pulgadas.</p> <p>Límite de dos dispositivos en total al pescar en hielo (tip ups, cañas de jigging, líneas, etc.).</p>	<p>East Twin Lake and Lake Wononoscopomuc</p>
<p>Parques de Truchas: Límite diario de 2 truchas sin longitud mínima. La pesca está permitida desde las 6:00 am del segundo sábado de abril hasta el último día de febrero. Solo captura y liberación desde el 1 de marzo hasta las 6:00 am del segundo sábado de abril.</p>	<p>Black Rock Pond, Day Pond, Great Hollow Pond, McGovern Pond, Mohegan Park Pond, Pasture Pond, Schreeder Pond, Southford Falls Pond, Stratton Brook Park Pond, Valley Falls Park Pond, Wharton Brook Park Pond</p>
<p>Aguas de Pesca Comunitaria: Bagre de Canal: Límite diario de 3, sin tamaño mínimo, permitido cosechar durante todo el año. Trucha: Límite diario de 5 truchas sin longitud mínima. La cosecha está permitida desde las 6:00 am del segundo sábado de abril hasta el último día de febrero. Solo captura y liberación desde el 1 de marzo hasta las 6:00 am del segundo sábado de abril.</p>	<p>Beaver Park Lagoon, Birge Pond, Bunnells Pond, Center Springs Park Pond, Colony Pond, Crescent Lake, Freshwater Pond, Keney Park Pond, Lakewood Lake, Mirror Lake, Mohegan Park Pond, Pickett's Pond, Rogers Park Pond, Stanley Quarter Park Pond, Upper Fulton Park Pond, Lake Wintergreen</p>
<p>Lucio del Norte: Del 1 de mayo al 30 de noviembre, el límite diario de captura es de 2, con una longitud mínima de 26 pulgadas. Del 1 de diciembre hasta el último día de febrero, el límite diario de captura es de 1, con una longitud mínima de 36 pulgadas. Del 1 de marzo al 30 de abril, la pesca de lucio del norte está cerrada.</p>	<p>Bantam Lake, Little Pond</p>
<p>Lucio del Norte: Longitud mínima de 24 pulgadas.</p>	<p>Connecticut River</p>
<p>Lucio del Norte y Muskie Tigre: Límite diario de captura de 1 pez en total (cualquiera de las dos especies pero no ambas). Longitud mínima de 38 pulgadas.</p>	<p>Lake Lillinonah</p>
<p>Aguas de Carpas Comunes Trofeo: Límite diario de 1 y límite MAXIMO de tamaño de 26 pulgadas.</p>	<p>Batterson Park Pond and Squantz Pond.</p>
<p>Aguas Mejoradas para la Pesca de Carpas Comunes con Arco y Flecha: El límite diario de captura es de 12 carpas, con no más de 3 de las 12 carpas mayores de 30 pulgadas.</p>	<p>Embalse West Thompson.</p>
<p>Aguas limítrofes: Aguas que tienen alguna porción en dos estados. Las regulaciones pueden seguir a CT, MA, RI, NY o pueden ser una combinación de los dos estados.</p>	<p>MA: Breakneck Pond, Colebrook River Lake, Congamond Lakes, Hamilton Reservoir, Muddy Pond, Perry Pond NY: Indian Pond RI: Beach Pond, Hazard Pond, Killingly Pond, Peck Pond</p>
<p>Área de pesca infantil: pesca limitada únicamente a niños menores de 16 años.</p>	<p>Factory Pond (Salisbury), Gould Manor Pond, Helen Keller Pond, Kaatz Pond, Mill Pond (Newington), Sochrin Pond.</p>

Los iconos enumerados a continuación se utilizan en la sección de Lagos y Estanques para ayudar a identificar aguas con comodidades específicas que pueden ser apropiadas para tu viaje de pesca.

ÍCONOS DE COMODIDADES

Ícono	Descripción
	Oportunidad de pesca desde la orilla
	Accesible para personas con discapacidades
	Se requiere el Sello de Trucha y Salmón para pescar aquí independientemente de si se cosecha o no. Se requiere un sello de trucha y salmón para capturar (conservar) trucha o salmón de cualquiera o todas las aguas públicas.
	Lanzamiento adecuado para un bote remolcado o un bote en la parte superior del automóvil
	Lanzamiento adecuado solo para botes en la parte superior del automóvil
	Área adecuada para hacer picnic
	Pesca apta para niños
	Camping en el lugar o cerca
	Contenedor para reciclaje de líneas de pesca en el lugar
	Abastecido con truchas adultas, bagres adultos o ambos

Las abreviaturas que se enumeran a continuación se utilizan dentro de la sección Lago y estanque para indicar peces que probablemente estén presentes.

CÓDIGOS DE ABREVIATURAS DE ESPECIES DE PECES

AS	Salmón del Atlántico	RA	Eperlano
BB	Bagre cabeza de torro	S	Pez sol
CA	Carpín común	SM	Lobina de boca pequeña
CB	Mojarra negra	T	Trucha (de arroyo, marrón, arcoíris o tigre)
CC	Bagre de canal	TM	Muskie tigre
CP	Lucio de cadena	WA	Lucioperca
K	Salmón rojo (Kokanee)	WC	Bagre blanco
LM	Lobina negra	WP	Lobina blanca
NP	Lucio del Norte	YP	Perca amarilla

DESCARTE DE HILO DE PESCA Y OTROS RESIDUOS



Se recuerda a los pescadores que cualquier persona que descarte intencionalmente sedal de pesca u otros desechos en las aguas del estado, en propiedad pública del estado o en propiedad privada que no sea propiedad de esa persona está sujeta a una multa según la sección 22a-250 de los estatutos generales.

El sedal de pesca descartado descuidadamente puede dañar gravemente o matar la vida silvestre. Los animales pueden enredarse en el sedal o ingerirlo, lo que puede causar hambre, estrangulamiento y/o heridas graves. Las aves son especialmente susceptibles al enredo, ya que el sedal es un material atractivo para agregar a los nidos.

Se han instalado receptáculos para desechar sedal de pesca al pescar en docenas de lugares en todo el estado. Para encontrar una lista de tales receptáculos, visite la página web del DEEP y busque "reciclaje de sedal de pesca".

AYUDA A PREVENIR LA PROPAGACIÓN





















CT tiene varias especies acuáticas invasoras, como Hydrilla, Milfoil, Curly Leaf Pond Weed, Mejillones Cebra, Rock Snot y otras. Estas especies se transportan fácilmente a nuevos cuerpos de agua al viajar en botes, remolques, vadeadores y de cualquier otra manera posible.

Asegúrate de LIMPIAR, VACIAR y SECAR tu equipo después de salir de cada cuerpo de agua. Invertir un poco de tiempo puede ayudar a prevenir el establecimiento de especies invasoras en nuevas aguas. No quitar ni desechar adecuadamente cualquier vegetación o invasiva puede resultar en una multa de \$95 por violación.

Lagos/Estanques con Acceso Público que Siguen las Regulaciones Predeterminadas a Nivel Estatal

Esta sección de la guía de pesca proporciona información sobre las regulaciones de pesca y navegación para muchos lagos y estanques con acceso público. Puede haber aguas adicionales ubicadas en parques municipales, en propiedades fiduciarias de tierras u otras propiedades accesibles al público que no estén enumeradas aquí. Asegúrate de observar cualquier señalización en el lugar que indique el uso permitido, el acceso u otras reglas.

Cuerpo de agua									
Anderson Pond (Blue Lake), North Stonington									
Ashland Pond, Griswold									
Backwater Pond, Thompson									
Baldwin Pond, Meriden									
Baummer Pond, Naugatuck									
Beachland Pond, West Hartford									
Besse Park Pond, Torrington									
Black Rock Lake, Thomaston									
Branford Supply Ponds, Branford									
Bull Pond, Harwinton									
Butternut Pond, East Windsor									
Christensen's Pond, Granby									
City Hall Pond, Milford									
Dog Pond, Goshen									
Edgewater Park Pond, New Haven									
Factory Pond, Redding									
Fernridge Park Pond, West Hartford									
Fitchville Pond, Bozrah									
Fountain Lake Reservoir, Ansonia									
Glasgo Pond, Griswold									
Hurlburt Pond, Putnam									
Hyde Pond, Ledyard									
Lake Stibbs, Southbury									
Lantern Hill Pond, North Stonington									
Leonard Pond, Kent									
Lilly Pond, Thompson									
Little Pond, Thompson									

Cuerpo de agua									
Lower Fulton Park Pond, Waterbury	█				█	█			
Lower Storrs Pumping Station Pond, Mansfield									█
Malone's Pond, Bristol	█				█	█			
Mansfield Training School Ponds, Mansfield	█				█				
McGrath Park Pond (Prospect Park Pond), Prospect									
Mill Woods Park Pond, Wethersfield	█								
Mohegan Lake, Fairfield	█								█
Moosup Pond, Plainfield	█								█
Nells Rock Reservoir (Hope Lake), Shelton	█								█
North Street Pond, Milford									
Pachaug Pond, Griswold	█	█		█				█	
Page Park Lagoon, Bristol	█								
Pine Lake (Shelton Reservoir #2), Shelton	█								
Quillian Reservoir, Ansonia	█								
Salmon Brook Pond, Glastonbury	█								█
Salters Pond, Manchester	█								
Sawmill Pond, Ledyard	█								
Simsbury Town Park Ponds, Simsbury	█				█	█			
Stateline Pond, Stafford	█								
Stroh Park Pond, Windsor									
Taftville Pond, Lisbon		█							
Tankerhoosen Lake, Vernon									
Tollgate Pond, Greenwich									
Tyler Pond, Goshen		█							█
Upper Fulton Park Pond, Waterbury	█				█	█			█
Wards Millpond, Branford	█								
Washington Park Pond, Windsor	█								
Whitney Flood Control Pond (Patten Brook), Stafford									
Wood Creek Pond, Norfolk	█	█							
Zeiner Pond (Lake Winfield), Plymouth	█								
Zemko Pond, Salem									

Lagos y estanques con regulaciones especiales de pesca

Esta sección de la guía de pesca proporciona información sobre las regulaciones de pesca y navegación para muchos lagos y estanques con acceso público. Puede haber aguas adicionales ubicadas en parques municipales, en propiedades fiduciarias de tierras u otras propiedades accesibles al público que no estén enumeradas aquí. Asegúrese de tener en cuenta cualquier señalización en el lugar que indique el uso permitido, el acceso u otras reglas.

Allen Brook Pond, Wallingford, Ver Estanque Wharton


Alexander Lake, Killingly

Tamaño: 215 acres Especies: LM, SM, CP, S, BB, WP, YP	Sin acceso público
--	---------------------------

Regulaciones de pesca y reglas diversas: Sin acceso público. Se prohíbe la posesión y el uso de cualquier albur vivo, arenque blueback (glut o de río), músculo gizzard, músculo hickory o shad threadfin como cebo. Motor limitado a 12 pulgadas cúbicas (Aprox. 10 caballos de fuerza).

Amos Lake, Preston

Tamaño: 113 acres
Especies: T, LM, BB, CP, S, YP



Regulaciones de pesca y reglas diversas:
Lago de Gestión de Truchas: Desde el 1 de marzo hasta las 6:00 am del segundo sábado de abril, límite diario de 1 trucha; longitud mínima de 16 pulgadas. El resto del año sigue las regulaciones predeterminadas para todo el estado.
Lago de Gestión de Lobinas: Lobina negra y lobina de boca pequeña: Ranura protegida de 12 a 18 pulgadas. Límite diario de 6 lobinas; solo 1 puede ser de 18 pulgadas o más. Límite de velocidad de 8 MPH. Consulta la Guía de Navegantes de CT DEEP para la exención de verano.

Angus Park Pond (Eastbury Pond), Glastonbury

Tamaño: 9 acres
Especies: LM, CP, T, S, BB, YP




Reglamentaciones de pesca y normas diversas: Sigue las regulaciones predeterminadas para todas las especies. Acceso cortesía del Ayuntamiento de Glastonbury. La pesca está permitida desde las 6:00 a.m. del segundo sábado de abril hasta el 31 de octubre. Prohibidas las embarcaciones y canoas.

Aspinook Pond, Griswold

Tamaño: 301 acres
Especies: LM, WP, YP, S, CA, CB




Reglamentaciones de pesca y normas diversas: Sigue las regulaciones predeterminadas para todas las especies. Acceso cortesía del Ayuntamiento de Griswold. La pesca está permitida desde las 6:00 a. m. del segundo sábado de abril hasta el 31 de octubre. Prohibidas las embarcaciones a motor.

Avery Pond, Preston

Tamaño: 36 acres
Especies: CP, LM, YP, BB, S 



Regulaciones de pesca y normas diversas: Se aplican las regulaciones predeterminadas para todas las especies. Límite de velocidad de 8 MPH.

Babcock Pond, Colchester

Tamaño: 119 acres
Especies: CP, LM, YP, BB, S   

Regulaciones de pesca y normas diversas: Se aplican las regulaciones predeterminadas para todas las especies. Límite de velocidad de 8 MPH.

Ball Pond, New Fairfield

Tamaño: 83 acres
Especies: T, LM, YP, BB, S  

Regulaciones de pesca y normas diversas: Se aplican las regulaciones predeterminadas para todas las especies. Se prohíben las embarcaciones con motores, incluidos los motores eléctricos.

Bantam Lake, Morris-Litchfield

Tamaño: 947 acres
Especies: NP, CP, LM, SM, CB, WP, YP, BB, S



Regulaciones de pesca y normas diversas:
Lucio del Norte: Del 1 de mayo al 30 de noviembre, el límite diario es de 2 y la longitud mínima es de 26 pulgadas. Del 1 de diciembre hasta el último día de febrero, el límite diario es de 1 y la longitud mínima es de 36 pulgadas. Del 1 de marzo al 30 de abril, está cerrada la pesca de lucio del Norte. Se prohíben los motores de 11 p.m. a 5 a.m. El uso de motores de combustión interna está prohibido en el río Bantam entre el lago Bantam y la entrada al Little Pond. Se aplican las regulaciones predeterminadas para todas las demás especies.

Barber Pond, Bloomfield

Tamaño: 9 acres   
Especies: S

Regulaciones de pesca y normas diversas: Se aplican las regulaciones predeterminadas para todas las especies. Embarcaciones y canoas prohibidas excepto entre el 16 de mayo y el 31 de octubre. Se prohíbe el uso de todos los motores.

Bashan Lake, East Haddam

Size: 273 acres
Especies: T, CP, SM, LM, CB YP, BB, S



Regulaciones de pesca y normas diversas: Lago de gestión de Lobinas: Lobina negra y lobina de boca pequeña: Límite de tamaño protegido de 12 a 16 pulgadas. Límite diario de captura de 6 lobinas; solo 2 pueden tener 16 pulgadas o más. Límite de velocidad de 35 MPH durante el día. Límite de velocidad de 6 MPH desde media hora después del atardecer hasta las 8:00 am.

Batterson Park Pond, Farmington

Tamaño: 140 acres
Especies: LM, YP, BB, S, WA, CC, CA, CB, WP



Regulaciones de pesca y normas diversas: Aguas de Carpas Comunes de Trofeo: Límite diario de captura de 1. Longitud máxima de 26 pulgadas. Todas las Carpas Comunes mayores de 26 pulgadas deben ser liberadas sin causar daño evitable. Se prohíbe el uso de motores de combustión interna. Se aplican las regulaciones predeterminadas para todas las demás especies.



Beach Pond, Voluntown - RI

Tamaño: 372 acres
Especies: CP, LM, YP, BB, S, K, WA, T, SM



Regulaciones de pesca y normas diversas: Aguas Limítrofes: La licencia de pesca de CT o RI es válida en todo el estanque. Se aplican las regulaciones de Rhode Island para lubina y lucio (como se indica a continuación). No se pueden usar más de 6 tip-ups mientras se pesca en hielo. Lubina (Lobina negra y lobina de boca pequeña): Límite diario de captura de 5 lubinas (en conjunto), longitud mínima de 12 pulgadas. Lucio cadena (Chain Pickerel): Límite diario de captura de 5, longitud mínima de 14 pulgadas. Se aplican las regulaciones del estado de Connecticut para todas las demás especies.

Beachdale Pond, Voluntown

Tamaño: 46 acres
Especies: T, LM, BB, S, YP  

Regulaciones de pesca y normas diversas: Se aplican las regulaciones predeterminadas para todas las especies. Límite de velocidad de 5 MPH.

Beaver Brook Ponds (Bibbins Ponds), Windham

Tamaño: 20 acres
Especies: T, BB, S   



Regulaciones de pesca y normas diversas: Embarcaciones y canoas prohibidas excepto entre el 16 de mayo y el 31 de octubre. Motores prohibidos. Se aplican las regulaciones predeterminadas para todas las especies.

Beaver Brook Lagoon, New Haven

Tamaño: 20 acres
Especies: T, BB, S, CC, CA, LM  

Regulaciones de pesca y normas diversas: Bagre: Límite diario de 3, sin longitud mínima. Se aplican las regulaciones predeterminadas para todas las demás especies.

Beseck Lake, Middlefield

Tamaño: 116 acres
Species: YP, CB, BB, S, LM, NP  

Regulaciones de pesca y normas diversas: Límite de velocidad de 8 MPH. Consulte la Guía para navegantes de CT DEEP para obtener una exención de verano. Se aplican las regulaciones predeterminadas para todas las especies.

Bigelow Pond, Union

Tamaño: 25 acres
Especies: T, YP, BB, S, LM



Regulaciones de pesca y normas diversas: Se prohíbe el uso de motores de combustión interna. Se aplican las regulaciones predeterminadas para todas las especies.

Billings Lake, North Stonington


Tamaño: 97 acres
Especies: YP, CB, S, LM, SM, T, CP



Regulaciones de pesca y normas diversas: Lago de Gestión de Lobinas: Lobina negra y lobina de boca pequeña: Límite de ranura protegida de 12 a 16 pulgadas. Límite diario de 6 lobinas, solo 2 pueden tener 16 pulgadas o más. Se aplican las regulaciones predeterminadas para todas las demás especies.


Birge Pond, Bristol

Tamaño: 16 acres
Especies: T, BB, S, CC, LM



Regulaciones de pesca y reglas diversas:
Bagre: Límite diario 3, Sin longitud mínima. Las normas predeterminadas se aplican a todas las demás especies.


Bishop Swamp (Jurovaty Pond), Andover

Tamaño: 53 acres
Especies: CB, BB, S, LM 

Reglamentos de pesca y reglas diversas:
 Lanzamiento informal desde la parte superior del automóvil. Prohibido el uso de todos los motores de combustión interna. Las regulaciones predeterminadas se aplican a todas las especies.

Black Pond, Middlefield


Tamaño: 76 acres
Especies: YP, CB, S, LM, T, CP, CC



Regulaciones de pesca y reglas diversas: Lago de Gestión de Lobinas: Lobina negra y lobina de boca pequeña: Límite de espacio protegido de 12 a 16 pulgadas. Límite diario de 6 lobinas, solo 2 pueden tener 16 pulgadas o más. Las normas predeterminadas se aplican a todas las demás especies.

Black Pond, Woodstock

Tamaño: 74 acres
Especies: YP, CB, S, LM, SM, T, CP



Regulaciones de pesca y reglas diversas:
 Desde el 1 de marzo hasta las 6:00 am del segundo sábado de abril, límite diario 1 trucha, longitud mínima de 14 pulgadas. Desde las 6:00 am del segundo sábado de abril hasta el último día de febrero, el límite diario de 5 truchas, de las cuales no más de 1, será una trucha de arroyo de 14 pulgadas o más. Las normas predeterminadas se aplican a todas las demás especies. Motores limitados a 5 HP.



Lobina negra (*Micropterus salmoides*)

Black Rock Park Pond, Watertown


Tamaño: 10 acres
Especies: LM, T, S



Regulaciones de pesca y reglas diversas:
Parque de Truchas: Captura y Liberación desde el 1 de marzo hasta las 6 am del segundo sábado de abril. Límite de dos peces diarios desde el segundo sábado de abril hasta el último día de febrero. Todos los barcos prohibidos. Las normas predeterminadas se aplican a todas las demás especies.


Bolton Lakes Upper, Middle, Lower Bolton/Vernon/Coventry

Size: 346 acres
Especies: LM, S, CC, SM, YP, CP




Regulaciones de pesca y reglas diversas: Lago de Gestión de Lobinas: Lobina negra y lobina de boca pequeña: Límite de espacio protegido de 12 a 16 pulgadas. Límite diario de 6 lobinas, solo 2 pueden tener 16 pulgadas o más. Las normas predeterminadas se aplican a todas las demás especies. Motores limitados a 6 caballos de fuerza.

Bolton Notch Pond, Bolton

Tamaño: 17 acres
Especies: LM, S, YP, CP 


Reglamentos de pesca y reglas diversas:
 Lanzamiento informal desde la parte superior del automóvil. Las regulaciones predeterminadas se aplican a todas las especies.

Breakneck Pond, Union/Massachusetts

Tamaño: 92 acres
Especies: LM, S, CB, YP, CP 

Regulaciones de pesca y reglas diversas:
Aguas limítrofes: Licencia de pesca de CT o MA legal en todo el estanque. Prohibido el uso de motores de combustión interna. Prohibido el acceso de vehículos a motor. Acceso sin cita previa aproximadamente a 1,2 millas desde el extremo norte de Bigelow Pond.

Broad Brook Mill Pond, East Windsor

Tamaño: 19 acres
Especies: LM, S, T, YP 

Regulaciones de pesca y reglas diversas:
 Las regulaciones predeterminadas se aplican a todas las especies. Prohibido el uso de todos los motores.

Bunnells Pond (Beardsley Park Pond), Bridgeport


Tamaño: 33 acres
Especies: LM, S, T, CC



Reglamentos de pesca y reglas diversas:
Prohibida la pesca en hielo. Es posible que se requiera una tarifa para acceder al parque en determinadas épocas del año. Bagre: Límite de pesca diario 3. Sin longitud mínima. Las normas predeterminadas se aplican a todas las demás especies.

Center Springs Park Pond, Manchester

Tamaño: 12 acres
Especies: T, S, CC, LM



Regulaciones de pesca y reglas diversas:
Bagre: Límite diario 3, Sin longitud mínima. Las normas predeterminadas se aplican a todas las demás especies.

Chatfield Hollow Park Pond, See Schreeder Pond

Lake Chamberlain, Bethany

Tamaño: 107 acres
Especies: LM, S, CC, SM, YP, CP



Regulaciones de pesca y reglas diversas: Lago de Gestión de Lobinas: Lobina negra y lobina de boca pequeña: Límite de espacio protegido de 12 a 16 pulgadas. Límite diario de 6 lobinas, solo 2 pueden tener 16 pulgadas o más. Las normas predeterminadas se aplican a todas las demás especies. Sólo pesca desde la costa. Prohibida la pesca en hielo. Pesca con permiso de la Autoridad Regional del Agua Sur Centro. 203-562-4020.

Clarks Pond, Hamden

Tamaño: 2 acres
Especies: T



Regulaciones de pesca y reglas diversas: Las regulaciones predeterminadas se aplican a todas las especies. Están prohibidos los barcos y canoas. Prohibida la pesca en hielo. El estanque se encuentra en la propiedad de la Autoridad Regional del Agua del Centro Sur. 203-562-4020.

Colebrook River Lake, Colebrook/Massachusetts

Tamaño: 826 acres
Especies: LM, S, RA, SM, YP, CP, T



Regulaciones de pesca y reglas diversas:
Aguas límite: licencia de pesca de CT o MA legal en todo el lago, desde los carteles de demarcación río abajo hasta la presa. Límite de velocidad de 20 mph. Está prohibida la posesión y el uso de alewife, arenques de blueback (glut o de río), mollejas, nogales o sábalos vivos como cebo.
Lago de Gestión de Lobinas: Lobina negra y lobina de boca pequeña: Límite de ranura protegida de 12 a 16 pulgadas. Límite diario de 6 bajos, solo 2 pueden tener 16 pulgadas o más. Las normas predeterminadas se aplican a todas las demás especies.

Burr Pond, Torrington

Tamaño: 33 acres
Especies: LM, S, CC, CB, CP, YP, BB



Regulaciones de pesca y reglas diversas: Las regulaciones predeterminadas se aplican a todas las especies. Límite de velocidad de 8 MPH.

Butternut Park Pond, See Rowans Pond

Candlewood Lake, New Milford/ Danbury/Sherman/New Fairfield

Tamaño: 5,064 acres
Especies: LM, SM, WP, CB, T, S, CA, WC, BB, YP



Regulaciones de pesca y reglas diversas: Lago de Gestión de Truchas Desde el 1 de marzo hasta las 6:00 am del segundo sábado de abril, límite diario 1 trucha, longitud mínima de 16 pulgadas. A partir de las 6:00 horas del segundo sábado de abril, límite de captura diaria de 5 truchas, sin longitud mínima. Las normas predeterminadas se aplican a todas las demás especies. Límite de velocidad diurna de 45 MPH. Límite de velocidad de 25 MPH desde 1/2 hora después del atardecer hasta 1/2 hora antes del amanecer.

Cedar Lake, Chester

Tamaño: 69 acres
Especies: LM, S, WA, CP, YP, BB, T



Regulaciones de pesca y reglas diversas: Las regulaciones predeterminadas se aplican a todas las especies. Límite de velocidad de 6 MPH.

Colony Park Pond (Abe Stone Park Pond), Ansonia

Tamaño: 4 acres
Especies: T, S, CC, LM



Regulaciones de pesca y reglas diversas:
Bagre: Límite diario 3, Sin longitud mínima. Las normas predeterminadas se aplican a todas las demás especies.

Compensating Reservoir, See Lake McDonough

Congamond Lakes, Suffield/Massachusetts

Tamaño: 465 acres
Especies: LM, S, SM, YP, CP, T, WP, WC, BB, CA



Regulaciones de pesca y reglas diversas:
Aguas límite: la licencia de pesca de CT o MA es legal en todo el lago. No se podrán utilizar más de dos anzuelos durante los períodos de pesca en aguas abiertas y no se podrán utilizar más de cinco anzuelos cuando se pesque en hielo. Está prohibido el uso de cualquier plomada o pesa hecha de plomo que pese menos de una onza y cualquier plantilla de plomo (es decir, cualquier anzuelo con peso de plomo) que pese menos de una onza en todas las aguas interiores del Commonwealth. El término plomada de plomo no incluirá otras plomadas, pesas, señuelos de pesca o aparejos de pesca, incluidos, entre otros, señuelos artificiales, anzuelos, moscas lastradas y núcleos de plomo u otras líneas de pesca lastradas. **Las regulaciones de Massachusetts se aplican de la siguiente manera:** Trucha: límite de pesca diaria de 3 en total. Lubinas: límite diario de pesca de 5 en total, longitud mínima de 12 pulgadas. Lucio de cadena: límite diario de pesca de 5, longitud mínima de 15 pulgadas.

Coventry Lake (Wangumbaug Lake), Coventry

Tamaño: 373 acres
Especies: LM, S, SM, YP, CP, T, WA, WC, BB



Regulaciones de pesca y reglas diversas: **Lago de Gestión de Lobinas:** Lobina negra y lobina de boca pequeña: Límite de espacio protegido de 12 a 16 pulgadas. Límite diario de 6 bajos, solo 2 pueden tener 16 pulgadas o más. Las normas predeterminadas se aplican a todas las demás especies. Está prohibida la posesión y el uso de alevines, arenques de blueback (glut o de río), mollejas, nogales o sábalos vivos como cebo. Límite de velocidad de 6 MPH desde el atardecer hasta 1 hora después del amanecer todos los días y los domingos desde el mediodía hasta las 4:00 p. m. del 15 de mayo al 15 de septiembre y desde el mediodía hasta las 2:00 p. m. el 4 de julio. Límite de velocidad de 40 MPH en todos los demás horarios.

Crescent Lake, Southington

Tamaño: 4 acres
Especies: S, CB, CP, CC, LM



Regulaciones de pesca y reglas diversas:
Bagre: Límite diario 3, Sin longitud mínima. Las regulaciones predeterminadas se aplican a todas las especies.

Crystal Lake, Ellington/Stafford

Tamaño: 183 acres
Especies: T, S, YP, CP, SM, LM, WP



Regulaciones de pesca y reglas diversas:
Lago de Gestión de Truchas: desde las 6:00 am del segundo sábado de abril hasta el último día de febrero, límite de espacio protector de 12 a 16 pulgadas. Límite diario de 5 truchas en total. Solo 1 puede medir 16 pulgadas o más. Del 1 de marzo a las 6:00 am del segundo sábado de abril, límite diario 1, longitud mínima de 16 pulgadas. Las normas predeterminadas se aplican a todas las demás especies. Límite de velocidad de 6 MPH desde el atardecer hasta las 9:00 a. m. y los domingos desde el mediodía hasta las 3:00 p. m. Límite de velocidad de 45 MPH el resto del tiempo.

Crystal Lake, Middletown

Tamaño: 32 acres
Especies: S, LM, BB, YP



Regulaciones de pesca y reglas diversas: Las regulaciones predeterminadas se aplican a todas las especies. Prohibido el uso de motores de combustión interna.

Day Pond, Colchester

Tamaño: 7 acres
Especies: S, LM, BB, YP, T



Regulaciones de pesca y reglas diversas:
Parque de Truchas: Captura y Liberación desde el 1 de marzo hasta las 6 am del segundo sábado de abril. Límite de 2 peces diarios desde el segundo sábado de abril hasta el último día de febrero. Todos los barcos prohibidos. Las normas predeterminadas se aplican a todas las demás especies.

Dodge Pond, East Lyme


Tamaño: 34 acres
Especies: S, LM, BB, YP, CP



Regulaciones de pesca y reglas diversas: Las regulaciones predeterminadas se aplican a todas las especies. Prohibido el uso de todos los motores.

Dooley Pond, Middletown


Tamaño: 19 acres
 Especies: LM, S, CP, YP, BB



Regulaciones de pesca y reglas diversas: Las regulaciones predeterminadas se aplican a todas las especies. Límite de velocidad de 8 MPH.

Factory Pond (Town Grove Pond), Salisbury

Tamaño: 2 acres
 Especies: LM, S, BB



Regulaciones de pesca y reglas diversas: Área de pesca para niños: La pesca está restringida a menores de 16 años. Está prohibida la pesca en hielo. Las regulaciones predeterminadas se aplican a todas las especies.

Eagleville Lake, Mansfield/Coventry


Tamaño: 77 acres
 Especies: LM, S, SM, YP, CP, BB



Regulaciones de pesca y reglas diversas: Las regulaciones predeterminadas se aplican a todas las especies. Límite de velocidad de 8 MPH. Brigham Road Bridge (Plains Road) es la línea de demarcación entre el lago y el río Willimantic.

Farmill Reservoir (Isinglass Reservoir), Shelton

Tamaño: 4 acres
 Especies: LM, S, BB




Regulaciones de pesca y reglas diversas: Las regulaciones predeterminadas se aplican a todas las especies. Se requiere permiso para pescar, comuníquese con Aquarion Water Company al 203-452-3511. Prohibida la pesca en hielo.

Eastbury Pond, See Angus Park Pond

Fisher Meadow Pond (Spring Lake), Avon

Tamaño: 41 acres
 Especies: LM, S, BB, YP, CA




Regulaciones de pesca y reglas diversas: Las regulaciones predeterminadas se aplican a todas las especies. Prohibida la pesca en hielo.

East Twin Lake (Washing Lake), Salisbury


Freshwater Pond, Enfield

Tamaño: 4 acres
 Especies: S, T, CC, LM



Regulaciones de pesca y reglas diversas: Bagre: Límite diario 3, Sin longitud mínima. Las normas predeterminadas se aplican a todas las demás especies.

Tamaño: 569 acres
 Especies: LM, S, SM, YP, CP, T, BB, K



Regulaciones de pesca y normas diversas:
Lago de gestión de truchas: Durante el período desde las 6:00 a. m. del segundo sábado de abril hasta el último día de febrero, el límite diario de captura para las truchas será de cinco, no más de una de las cuales puede ser una trucha café, y la longitud mínima para la trucha café será de 22 pulgadas. Durante el período desde el primero de marzo hasta las 6:00 a. m. del segundo sábado de abril, inclusive, el límite diario de captura para las truchas será de uno y el límite de longitud mínima será de 22 pulgadas.

No se pueden usar más de dos tip-ups, flotadores o boyas, dispositivos similares o cañas de jigging manuales en cualquier combinación en un momento dado cuando se pesca en hielo.

Se aplican las regulaciones predeterminadas para todas las demás especies.

Límite de velocidad diurna de 35 MPH. 6 MPH desde media hora después del atardecer hasta media hora después del amanecer. También 6 MPH dentro de 200 pies de la embarcación o muelle.

Está prohibida la posesión y el uso de cualquier alevín vivo, blueback (glut o río), gizzard, hickory o threadfin shad como cebo.

Gardner Lake, Salem/Montville/Bozrah

Tamaño: 529 acres
 Especies: LM, S, T, YP, CA, WA, WC, CC, CB



Regulaciones de pesca y reglas diversas:
Lago de Gestión de Lobinas: Lobina negra y lobina de boca pequeña Límite de pesca diaria: 2 lubinas, longitud mínima de 16 pulgadas. Las normas predeterminadas se aplican a todas las demás especies. Límite de velocidad de 6 MPH desde el atardecer hasta las 8:00 am.

Gay City Pond, Hebron

Size: 5 acres

Species: S, LM, BB, YP, CP



Regulaciones de pesca y reglas diversas: Las regulaciones predeterminadas se aplican a todas las especies. Todos los barcos prohibidos.

Goodwin Park Pond, Hartford

Tamaño: 4 acres

Especies: S



Regulaciones de pesca y reglas diversas: No se permite pescar desde los terrenos del campo de golf. Las regulaciones predeterminadas se aplican a todas las especies.

Gorton Pond, East Lyme

Tamaño: 52 acres

Especies: LM, S, CB, YP, BB



Regulaciones de pesca y reglas diversas: Las regulaciones predeterminadas se aplican a todas las especies. Límite de velocidad de 8 MPH.

Gould Manor Pond, Fairfield

Tamaño: 2 acres

Especies: S



Regulaciones de pesca y reglas diversas: Área de pesca para niños: la pesca está restringida a menores de 16 años. Se aplican regulaciones predeterminadas para todas las especies.

Great Hill Pond, Portland

Tamaño: 76 acres

Especies: LM, S, BB, YP, CP, CB, WC



Regulaciones de pesca y reglas diversas: Las regulaciones predeterminadas se aplican a todas las especies. Lanzamiento adecuado solo para botes en la parte superior del automóvil. Motores limitados a 6 HP o menos. Límite de velocidad de 12 MPH.

Great Hollow Pond, Monroe

Tamaño: 15 acres

Especies: S, LM, BB, T



Regulaciones de pesca y reglas diversas:
Parque de Truchas: Captura y Liberación desde el 1 de marzo hasta las 6 am del segundo sábado de abril. Límite de 2 peces diarios desde el segundo sábado de abril hasta el último día de febrero. Está prohibida la pesca en hielo. Es posible que se requiera prueba de una licencia de pesca para ingresar a Wolfe Park durante alguna época del año. Las normas predeterminadas se aplican a todas las demás especies.

Green Falls Reservoir, Voluntown

Tamaño: 48 acres

Especies: S, LM, BB, T



Regulaciones de pesca y reglas diversas: Las regulaciones predeterminadas se aplican a todas las especies. Prohibido el uso de motores de combustión interna.

Griggs Pond, Woodstock

Tamaño: 38 acres

Especies: S, LM, BB, YP



Regulaciones de pesca y reglas diversas: Las regulaciones predeterminadas se aplican a todas las especies. Prohibido el uso de motores de combustión interna. El acceso es caminando desde la Ruta 198.

Halls Pond, Eastford/Ashford

Tamaño: 82 acres

Especies: LM, S, YP, CP



Regulaciones de pesca y reglas diversas:
Lago de Gestión de Lobinas: Lobina negra y lobina de boca pequeña: Límite de espacio protegido de 12 a 16 pulgadas. Límite diario de 6 bajos, solo 2 pueden tener 16 pulgadas o más. Las normas predeterminadas se aplican a todas las demás especies. Límite de velocidad de 8 MPH.

Hallville Pond (Indiantown Brook), Preston

Tamaño: 10 acres

Especies: LM, S



Regulaciones de pesca y normas diversas: Se aplican las regulaciones predeterminadas para todas las especies. Solo acceso informal con transporte en la parte superior del automóvil o llevar en mano. Motores limitados a 6 HP o menos. Límite de velocidad de 12 MPH.

¿Atrapaste uno grande?

1. Consulte los criterios de registro estatal o de pez trofeo en nuestra página web en <https://portal.ct.gov/DEEP/Fishing/General-Information/Trophy-Fish-Award-Program>
2. Envíe su captura a través del portal en línea.
3. Imprima su certificado personalizado

Hamilton Reservoir, Union/Massachusetts

Tamaño: 412 acres

Especies: LM, S, SM, YP, CP, T, CB



Regulaciones de pesca y reglas diversas:
Aguas limítrofes: La licencia de pesca de CT o MA es válida en todo el lago. No se pueden usar más de dos anzuelos durante los periodos de pesca en aguas abiertas y no se pueden usar más de cinco anzuelos durante la pesca en hielo. Cualquier plomo o peso hecho de plomo que pese menos de una onza, y cualquier anzuelo con plomo (que significa cualquier anzuelo ponderado con plomo) que pese menos de una onza, está prohibido en todas las aguas interiores de la Commonwealth. El término plomo no incluirá otros plomos, pesos, señuelos de pesca o aparejos de pesca, incluyendo, entre otros, señuelos artificiales, anzuelos, moscas ponderadas y líneas de pesca de plomo o con peso. **Las regulaciones de Massachusetts se aplican de la siguiente manera:** Trucha: límite diario de captura de 3 en conjunto. Lubina: límite diario de captura de 5 en conjunto, longitud mínima de 12 pulgadas. Lucio: límite diario de captura de 5, longitud mínima de 15 pulgadas.

Hampton Reservoir, Hampton/Eastford

Tamaño: 88 acres

Especies: S, LM, BB, YP, CP



Regulaciones de pesca y reglas diversas: Las regulaciones predeterminadas se aplican a todas las especies. Prohibido el uso de motores de combustión interna.

Hancock Brook Lake, Plymouth

Tamaño: 20 acres

Especies: S, LM, T



Regulaciones de pesca y reglas diversas:
Las regulaciones predeterminadas se aplican a todas las especies. Abierto de 8:00 a. m. hasta el atardecer (pero no más tarde de las 8:00 p. m.). Acceso sin cita previa solo después del fin de semana del Día del Trabajo hasta el fin de semana del Día de los Caídos. Acceso cortesía del Cuerpo de Ingenieros del Ejército de EE. UU.

Hanover Pond, Meriden

Tamaño: 70 acres

Especies: S, LM, CA



Regulaciones de pesca y reglas diversas:
Las regulaciones predeterminadas se aplican a todas las especies. Sólo velocidad de gobierno. Lanzamiento operado por la ciudad.

Hanover Reservoir, Canterbury/Sprague

Tamaño: 21 acres

Especies: S, LM, T



Regulaciones de pesca y reglas diversas: Las regulaciones predeterminadas se aplican a todas las especies. El acceso es solo sin cita previa desde Little River Road, Canterbury.

Hatch Pond, Kent

Tamaño: 72 acres

Especies: LM, S, CB, YP, BB, CP



Regulaciones de pesca y reglas diversas: Las regulaciones predeterminadas se aplican a todas las especies. Límite de velocidad de 8 MPH.

Lake Hayward (Shaw Lake), East Haddam

Tamaño: 82 acres

Especies: LM, S, YP, CP, CB, BB



Regulaciones de pesca y reglas diversas: Lago de Gestión de Lobinas: Lobina negra y lobina de boca pequeña: Límite de espacio protegido de 12 a 16 pulgadas. Límite diario de 6 bajos, solo 2 pueden tener 16 pulgadas o más. Las normas predeterminadas se aplican a todas las demás especies. Prohibido el uso de motores de combustión interna.

Hazard Pond, Voluntown/Rhode Island

Tamaño: 15 acres

Especies: LM, S, YP, T

Regulaciones de pesca y reglas diversas:
Aguas limítrofes: la licencia de pesca de CT o RI es legal en todo el lago. Las normas de RI se aplican de la siguiente manera. **Lubina** (Lobina negra y lobina de boca pequeña): límite diario de pesca de 5 (en total), longitud mínima de 12 pulgadas. **Lucio de cadena:** límite diario de pesca de 5, longitud mínima de 14 pulgadas. **Trucha:** 8 pulgadas de longitud mínima. Límite de pesca diario 5 desde el segundo sábado de abril hasta el 30 de noviembre. Límite de pesca diario 2 desde el 1 de diciembre hasta el último día de febrero. No más de 6 tip-ups por pescador cuando pesca en hielo.

Helen Keller School Pond, Easton

Tamaño: 1 acre

Especies: S



Regulaciones de pesca y reglas diversas: Área de pesca para niños: La pesca está restringida a menores de 16 años. Está prohibida la pesca en hielo. Las regulaciones predeterminadas se aplican a todas las especies.

Hewitt Fly Pond (Gallup Pond), North Stonington


Tamaño: 2 acres

Especies: S, LM, T





Regulaciones de pesca y reglas diversas:
Sólo pesca con mosca. Las regulaciones predeterminadas se aplican a todas las especies. Todos los barcos prohibidos.

Hewitt Pond (Lower Hewitt Pond), North Stonington

Tamaño: 2 acres
Especies: S, LM, T 

Regulaciones de pesca y reglas diversas:
Las regulaciones predeterminadas se aplican a todas las especies. Prohibida la operación de embarcaciones con motores, excepto que se permiten motores eléctricos.

Higganum Reservoir, Haddam

Tamaño: 31 acres
Especies: S, LM, T  

Regulaciones de pesca y reglas diversas:
Las regulaciones predeterminadas se aplican a todas las especies. El derecho de vía pública es transitable para automóviles. Límite de velocidad de 8 MPH.


Highland Lake, Winchester

Tamaño: 445 acres
Especies: S, LM, T, CP, YP, SM, WP, CB



Regulaciones de pesca y reglas diversas:
Lago de Gestión de Lobinas: Lobina negra y lobina de boca pequeña *Límite de pesca diario: 2 lubinas en total, longitud mínima de 16 pulgadas.*
Lago de gestión de truchas: desde las 6:00 am del segundo sábado de abril hasta el último día de febrero, límite de ranuras protectoras de 12 a 16 pulgadas. *Límite diario de 5 truchas en total, solo 1 puede medir 16 pulgadas o más. Del 1 de marzo a las 6:00 am del segundo sábado de abril, límite diario de 1, 16 pulgadas de longitud mínima. Las normas predeterminadas se aplican a todas las demás especies. Límite de velocidad de 6 MPH desde 1/2 hora después del atardecer hasta 1/2 hora antes del amanecer y desde las 5:00 p. m. los domingos desde el fin de semana del Memorial Day hasta el fin de semana del Día del Trabajo. Límite de velocidad de 45 MPH los fines de semana y días festivos.*

Hodge Pond, Voluntown

Tamaño: 10 acres
Especies: LM, S, YP, BB, CP 

Regulaciones de pesca y reglas diversas: *Las regulaciones predeterminadas se aplican a todas las especies. Derecho de paso público, acceso exclusivo para vehículos.*

Hogback Reservoir, See West Branch Reservoir

Holbrook Pond, Hebron

Tamaño: 83 acres
Especies: LM, S, CB, YP, BB, CP



Regulaciones de pesca y reglas diversas: *Las regulaciones predeterminadas se aplican a todas las especies. Límite de velocidad de 8 MPH.*

Hop Brook Lake, Middlebury

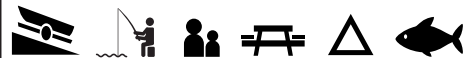
Tamaño: 26 acres
Especies: S, LM, T



Regulaciones de pesca y reglas diversas:
Las regulaciones predeterminadas se aplican a todas las especies. Abierto de 8:00 a. m. hasta el atardecer (pero no más tarde de las 8:00 p. m.). Acceso sin cita previa solo después del fin de semana del Día del Trabajo hasta el fin de semana del Día de los Caídos. Sólo se permiten motores eléctricos. Prohibida la pesca en hielo. Acceso cortésia del Cuerpo de Ingenieros del Ejército de EE. UU.

Hopeville Pond, Griswold

Tamaño: 137 acres
Especies: LM, S, CB, YP, BB, CP, WC, CC, NP, T, WP



Regulaciones de pesca y reglas diversas: *Las regulaciones predeterminadas se aplican a todas las especies. Límite de velocidad de 8 MPH. El lanzamiento operado por el estado está abierto desde el segundo sábado de abril hasta principios de octubre.*

Hopewell Lake, See Huntington Pond

Horse Pond, Salem

Tamaño: 13 acres
Especies: S, LM, BB, YP, CP, T



Regulaciones de pesca y reglas diversas: *Las regulaciones predeterminadas se aplican a todas las especies. Prohibido el uso de motores de combustión interna.*

Lake Housatonic, Shelton/Derby/Monroe

Tamaño: 328 acres

Especies: LM, SM, CB, YP, BB, CP, WC, CC, NP, T, WP, CA, S



Regulaciones de pesca y reglas diversas: Lago de manejo de lubinas: *Lobina negra* y *lobina de boca pequeña* Límite de pesca diario: 2 lubinas en total, longitud mínima de 16 pulgadas. Las normas predeterminadas se aplican a todas las demás especies. De la presa *Stevenson* a la presa *Derby*. El lanzamiento de botes en *Indian Well State Park* se abre para uso diurno (de 8:00 a. m. hasta el atardecer) el 1 de abril. El parque cierra oficialmente el 30 de septiembre. El acceso a paseos en bote y pesca puede continuar después de esta fecha. Comuníquese con el Gerente del parque al 203-735-4311 para obtener acceso a paseos en bote y pesca en otoño. Velocidad mínima de gobierno dentro de 25 pies de la costa o muelle. Límite de velocidad de 45 MPH durante el día, 25 MPH desde 1/2 hora después del atardecer hasta 1/2 hora antes del amanecer.

Howells Pond, Hartland

Tamaño: 14 acres

Especies: S, LM, BB, YP, CP, T



Regulaciones de pesca y reglas diversas: Las regulaciones predeterminadas se aplican a todas las especies. Prohibido el uso de motores de combustión interna.

Huntington Park Pond (Starret Pond/ Hopewell Lake), Redding

Tamaño: 15 acres

Especies: S, LM, BB, T



Regulaciones de pesca y reglas diversas: Las regulaciones predeterminadas se aplican a todas las especies. Prohibido el uso de motores de combustión interna.

Indian Pond/Lake, Sharon/New York

Tamaño: 196 acres

Especies: LM, S, YP, BB

Regulaciones de pesca y reglas diversas: **Aguas límite:** licencia de pesca legal en CT o NY en todo el lago. Las regulaciones de Nueva York se aplican para tomar contrabajos de la siguiente manera: La temporada abre a las 6:00 am el segundo sábado de abril y cierra el 30 de noviembre. Límite diario de 6 contrabajos con una longitud mínima de 12 pulgadas. No se permiten más de 5 tip-ups y 2 cañas de jigging de mano cuando se pesca en hielo.

Isinglass Reservoir, See Farmill Reservoir

Kaatz Pond, Trumbull

Tamaño: 2 acres

Especies: S



Regulaciones de pesca y reglas diversas: Área de pesca para niños: La pesca está restringida a menores de 16 años. Está prohibida la pesca en hielo. Las normas predeterminadas se aplican a todas las demás especies.

Keach Pond, See Peck Pond

Keney Park Pond, Hartford

Tamaño: 3 acres

Especies: S, T, CC, LM



Regulaciones de pesca y reglas diversas: **Bagre:** Límite diario 3. Sin longitud mínima. Las normas predeterminadas se aplican a todas las demás especies.

Lake Kenosia, Danbury

Tamaño: 60 acres

Especies: LM, S, YP, CC, BB



Regulaciones de pesca y reglas varias: Lago de Gestión de Lubinas: *Lobina negra* y *lobina de boca pequeña*: Límite de espacio protegido de 12 a 16 pulgadas. Límite diario de 6 bajos, solo 2 pueden tener 16 pulgadas o más. Las normas predeterminadas se aplican a todas las demás especies. Prohibido el uso de motores de combustión interna.

Killingly Pond, Killingly/Rhode Island

Tamaño: 122 acres

Especies: LM, SM, S, YP, T, CP

Regulaciones de pesca y reglas diversas: **Aguas limítrofes:** la licencia de pesca de CT o RI es legal en todo el lago. Las normas de RI se aplican de la siguiente manera. **Lubina (Lobina negra y lobina de boca pequeña):** límite diario de pesca de 5 (en total), longitud mínima de 12 pulgadas. **Lucio de cadena:** límite diario de pesca de 5, longitud mínima de 14 pulgadas. **Trucha:** 8 pulgadas de longitud mínima. Límite de pesca diario 5 desde el segundo sábado de abril hasta el 30 de noviembre. Límite de pesca diario 2 desde el 1 de diciembre hasta el último día de febrero. No más de 6 propinas por pescador cuando pesca en hielo. Los motores están limitados a 12 pulgadas cúbicas (aproximadamente 10 HP).

Lake of Isles, North Stonington

Tamaño: 89 acres

Especies: LM, S, CB, YP, BB, CP



Regulaciones de pesca y reglas diversas: Las regulaciones predeterminadas se aplican a todas las especies. Límite de velocidad de 8 MPH.

Lakeville Lake, See Wononskopomuc Lake

Lakewood Lake (Great Brook Reservoir), Waterbury

Tamaño: 73 acres

Especies: S, CC, LM, YP, WP



Regulaciones de pesca y reglas diversas: Límite diario 3, Sin longitud mínima. Las normas predeterminadas se aplican a todas las demás especies.

Lake Lillinonah, Brookfield/Bridgewater/Southbury

Tamaño: 328 acres

Especies: LM, SM, CB, YP, BB, CP, WC, CC, NP, T, WP, CA, S, NP, TM



Regulaciones de pesca y reglas diversas: Lucio del Norte Y Muskie Tigre: Límite de pesca diaria de 1 de cualquiera de las especies (no de ambas), longitud mínima de 38 pulgadas. Las normas predeterminadas se aplican a todas las demás especies. De la presa Bleachery a la presa Shepaug: Límite de velocidad de 45 MPH durante el día, 25 MPH desde 1/2 hora después del atardecer hasta 1/2 hora antes del amanecer.

Little Pond, Litchfield

Tamaño: 15 acres

Especies: S, LM, YP, WP, NP, BB

Regulaciones de pesca y reglas diversas: Lucio del Norte: del 1 de mayo al 30 de noviembre, el límite diario de pesca es 2 y la longitud mínima es 26 pulgadas. Desde el 1 de diciembre hasta el último día de febrero, el límite diario es 1 y la longitud mínima es 36 pulgadas. Del 1 de marzo al 30 de abril cerrado a la pesca del lucio del norte. Las normas predeterminadas se aplican a todas las demás especies.

Long Pond, Ledyard/North Stonington

Tamaño: 109 acres

Especies: S, LM, YP, T, WA, CP



Regulaciones de pesca y reglas diversas: Lago de Gestión de Truchas: Del 1 de marzo a las 6:00 am del segundo sábado de abril, límite de pesca diario 1; Longitud mínima de 16 pulgadas. Las normas predeterminadas se aplican a todas las demás especies. Límite de velocidad de 5 MPH.

Mad River Flood Control, Winchester

Tamaño: 8 acres

Especies: S, LM, BB, T



Regulaciones de pesca y reglas diversas: Las regulaciones predeterminadas se aplican a todas las especies. Todos los barcos prohibidos.

Malones Pond (Pine Lake), Bristol

Tamaño: 18 acres

Especies: S, LM, C, YP



Regulaciones de pesca y reglas diversas: Límite diario 3, Sin longitud mínima. Está prohibida la pesca en hielo. Las normas predeterminadas se aplican a todas las demás especies.

Maltby Lakes (1,2,3), West Haven

Tamaño: 19-23-25 acres

Especies: LM, S, YP, CC, BB, CP



Regulaciones de pesca y reglas diversas: Lago de Gestión de Lobinas: Lobina negra y lobina de boca pequeña: Límite de espacio protegido de 12 a 16 pulgadas. Límite diario de 6 bajos, solo 2 pueden tener 16 pulgadas o más. Las normas predeterminadas se aplican a todas las demás especies. Sólo pesca desde la costa. Pesca con permiso de la Autoridad Regional del Agua de CT Centro Sur (203) 562-4020. Prohibida la pesca en hielo.

Mamasasco Lake, Ridgefield

Tamaño: 89 acres

Especies: LM, S, YP, CB, BB



Regulaciones de pesca y reglas diversas: Lago de Gestión de Lobinas: Lobina negra y lobina de boca pequeña: Límite de espacio protegido de 12 a 16 pulgadas. Límite diario de 6 bajos, solo 2 pueden tener 16 pulgadas o más. Las normas predeterminadas se aplican a todas las demás especies. Prohibido el uso de motores de combustión interna.

Manitook Lake, Granby

Tamaño: 57 acres

Especies: S, LM, YP, BB

Regulaciones de pesca y reglas diversas: Las regulaciones predeterminadas se aplican a todas las especies. Límite de velocidad de 5 MPH en áreas restringidas. Prohibido el uso de motores de más de 7,5 HP los sábados. La pesca en hielo solo está permitida los fines de semana.

Mansfield Hollow Reservoir, Mansfield

Tamaño: 460 acres

Especies: LM, S,YP, CB, BB, NP, CP



Regulaciones de pesca y reglas diversas: Lago de Gestión de Lobinas: Lobina negra y lobina de boca pequeña: *Límite de espacio protegido de 12 a 16 pulgadas. Límite diario de 6 bajos, solo 2 pueden tener 16 pulgadas o más. Las normas predeterminadas se aplican a todas las demás especies. Límite de velocidad de 8 MPH.*

Messerschmidt Pond, Westbrook/Essex

Tamaño: 73 acres

Especies: S, LM, BB, CP, YP, CB



Regulaciones de pesca y reglas diversas: *Las regulaciones predeterminadas se aplican a todas las especies. Prohibida la operación de embarcaciones con motores, excepto que se permiten motores eléctricos.*

Mashapaug Lake, Union

Tamaño: 287 acres

Especies: LM, S,YP, CB, BB, WA, CP, T



Regulaciones de pesca y reglas diversas: Lago de Gestión de Lobinas: Lobina negra y lobina de boca pequeña: *Límite de espacio protegido de 12 a 16 pulgadas. Límite diario de 6 bajos, solo 2 pueden tener 16 pulgadas o más. Las normas predeterminadas se aplican a todas las demás especies. Límite de velocidad de 10 MPH.*

Mill Pond, Newington

Tamaño: 3 acres

Especies: S, LM



Regulaciones de pesca y reglas varias: Área de pesca para niños: *La pesca está restringida a menores de 16 años. Está prohibida la pesca en hielo. Las regulaciones predeterminadas se aplican a todas las especies.*

Lake McDonough, (Compensating Reservoir), Barkhamsted/New Hartford

Tamaño: 391 acres

Especies: LM, S,YP, CB, BB, SM, CP, T



Regulaciones de pesca y reglas diversas: *Las regulaciones predeterminadas se aplican a todas las especies. Límite de velocidad de 10 mph. Lanzamiento de embarcaciones propiedad y operado por MDC, que cobra tarifas de estacionamiento y lanzamiento. Consulte la página web del MDC o llame al 860-379-3036 para conocer las fechas y horarios de atención. Se permite la pesca desde la costa desde el amanecer hasta las 9:00 p. m. a lo largo de la Ruta 219 durante todo el año (cuando hay aguas abiertas) donde lo indique la señalización. Prohibida la pesca en hielo.*

Millers Pond, Durham

Tamaño: 33 acres

Especies: LM, S,YP, BB, T



Regulaciones de pesca y reglas diversas: *Las regulaciones predeterminadas se aplican a todas las especies. Prohibido el uso de motores de combustión interna. Acceso para botes (300 yardas).*

Mirror Lake (Hubbard Park Pond), Meriden

Tamaño: 8 acres

Especies: S, CC, T, CA



Regulaciones de pesca y reglas diversas: *Límite diario 3, Sin longitud mínima. Está prohibida la pesca en hielo. Las normas predeterminadas se aplican a todas las demás especies.*

McGovern Park Pond, West Hartford

Tamaño: 1 acre

Especies: S, LM, T



Regulaciones de pesca y reglas diversas: Parque de Truchas: *Captura y Liberación desde el 1 de marzo hasta las 6 am del segundo sábado de abril. Límite de dos peces diarios desde el segundo sábado de abril hasta el último día de febrero. Las normas predeterminadas se aplican a todas las demás especies.*

Mitchell Pond, East Haddam

Size: 4 acres

Species: S, LM



Regulaciones de pesca y reglas diversas: *Las regulaciones predeterminadas se aplican a todas las especies. Están prohibidos los barcos y canoas.*

Mohawk Pond, Cornwall/Goshen

Tamaño: 16 acres

Especies: YP, CB, S, LM, SM, T, CP




Regulaciones de pesca y reglas diversas:
Lago de Gestión de Truchas: Desde el 1 de marzo hasta las 6:00 am del segundo sábado de abril, límite diario 1 trucha, longitud mínima de 14 pulgadas. Desde las 6:00 am del segundo sábado de abril hasta el último día de febrero, el límite diario de 5 truchas, de las cuales no más de 1, será una trucha de arroyo de 14 pulgadas o más. Las normas predeterminadas se aplican a todas las demás especies. Prohibido el uso de todos los motores.

Mohegan Park Pond (Spaulding Pond), Norwich

Tamaño: 14 acres

Especies: S, LM, T, CC



Regulaciones de pesca y reglas diversas:
Lago de Gestión de Lobinas: Lobina negra y lobina de boca pequeña: Límite diario de 2 lobinas de 16 pulgadas de longitud mínima. **Bagre:** Límite diario de 3 bagres, sin longitud mínima. **Parque de Truchas:** captura y liberación desde el 1 de marzo hasta las 6 am del segundo sábado de abril. Límite de dos peces diarios desde el segundo sábado de abril hasta el último día de febrero. Las normas predeterminadas se aplican a todas las demás especies. La pesca en hielo está prohibida por ordenanza municipal.

Mono Pond, Columbia

Tamaño: 113 acres

Especies: LM, S,YP, BB, CP



Regulaciones de pesca y reglas diversas: Las regulaciones predeterminadas se aplican a todas las especies. Límite de velocidad de 8 MPH.

Moodus Reservoir, East Haddam

Tamaño: 486 acres

Especies: LM, S,YP, CB, BB, CP



Regulaciones de pesca y reglas diversas:
Lago de Gestión de Lobinas: Lobina negra y lobina de boca pequeña: ranura protectora de 12 a 18 pulgadas. Límite diario de 6 lobinas, solo 1 puede medir 18 pulgadas o más. Las normas predeterminadas se aplican a todas las demás especies. Límite de velocidad de 35 MPH los días, límite de velocidad de 6 MPH desde 1/2 hora después del atardecer hasta las 8:00 am.

Morey Pond, Union/Ashford

Tamaño: 45 acres

Especies: LM, S,YP, BB, CP



Regulaciones de pesca y reglas diversas: Las regulaciones predeterminadas se aplican a todas las especies. Límite de velocidad de 8 MPH.

Mt Tom Pond, Washington/Morris/Litchfield

Tamaño: 56 acres

Especies: LM, S,YP, BB, T, AS, WA, CB, CP



Regulaciones de pesca y reglas diversas:
Salmón del Atlántico: Límite diario 1. Sin longitud mínima. Se requiere sello de trucha y salmón para conservar el salmón. Las normas predeterminadas se aplican a todas las demás especies. Prohibido el uso de motores de combustión interna.

Muddy Pond, Woodstock/Massachusetts

Tamaño: 38 acres

Especies: LM, S,YP, BB, T

No hay acceso al público

Regulaciones de pesca y reglas diversas: Las regulaciones predeterminadas se aplican a todas las especies. Licencia de pesca CT o MA válida en todo el estanque. Se aplican las regulaciones de CT. Límite de 5 HP.

Mudge Pond (Silver Lake), Sharon

Tamaño: 207 acres

Especies: LM, S,YP, CB, BB, CP



Regulaciones de pesca y reglas diversas:
Lago de Gestión de Lobinas: Lobina negra y lobina de boca pequeña: ranura protectora de 12 a 18 pulgadas. Límite diario de 6 lobinas, solo 1 puede medir 18 pulgadas o más. Las normas predeterminadas se aplican a todas las demás especies. Motores limitados a 7,5 HP. Límite de velocidad de 6 MPH. Se prohíbe el uso de motores desde 1/2 hora después del atardecer hasta el amanecer y en cualquier momento dentro de los 200 pies de la playa del pueblo.

Naubesatuck Lake, See Mansfield Hollow Reservoir

North Farms Reservoir, Wallingford

Tamaño: 64 acres

Especies: LM, S,YP, BB, CP



Regulaciones de pesca y reglas diversas: Las regulaciones predeterminadas se aplican a todas las especies. Límite de velocidad de 8 MPH.

Northfield Brook Lake, Litchfield

Tamaño: 8 acres

Especies: S, LM, T



Regulaciones de pesca y reglas diversas: Las regulaciones predeterminadas se aplican a todas las especies. Acceso sin cita previa solo después del Día de la Raza hasta el segundo sábado de abril. Abierto de 8:00 am hasta el atardecer. Acceso cortesía del Cuerpo de Ingenieros del Ejército de EE. UU.

Northfield Cutlery Company Pond, Litchfield

Tamaño: 5 acres

Especies: S, LM



Regulaciones de pesca y reglas diversas: Las regulaciones predeterminadas se aplican a todas las especies. Derecho de vía pública transitable para automóviles.

Norwich Pond, Lyme

Tamaño: 30 acres

Especies: S, LM



Regulaciones de pesca y reglas diversas: Las regulaciones predeterminadas se aplican a todas las especies. Prohibida la operación de embarcaciones a motor.

Papermill Pond, See Southford Falls Pond

Park Pond, Winchester

Tamaño: 75 acres

Especies: LM, S,YP, BB, CP



Regulaciones de pesca y reglas diversas: Las regulaciones predeterminadas se aplican a todas las especies. Límite de velocidad de 8 MPH.

Pasture Pond, Plainfield

Tamaño: 1 acre

Especies: T



Regulaciones de pesca y reglas diversas: Parque de Truchas: Captura y Liberación desde el 1 de marzo hasta las 6 am del segundo sábado de abril. Límite de dos peces diarios desde el segundo sábado de abril hasta el último día de febrero. Las normas predeterminadas se aplican a todas las demás especies.

Pattaconk Lake (Russel Jennings Pond), Chester

Tamaño: 56 acres

Especies: S, LM, BB, T, YP, CP



Regulaciones de pesca y reglas diversas: Las regulaciones predeterminadas se aplican a todas las especies. Acceso para botes (75 yardas). Límite de velocidad de 8 MPH. Prohibido el uso de motores de combustión interna durante julio y agosto.

Pattagansett Lake, East Lyme

Tamaño: 128 acres

Especies: LM, S,YP, CC, CB, BB, CP



Regulaciones de pesca y reglas diversas: Lago de Gestión de Lobinas: Lobina negra y lobina de boca pequeña: ranura protectora de 12 a 18 pulgadas. Límite diario de 6 lobinas, solo 1 puede medir 18 pulgadas o más. Las normas predeterminadas se aplican a todas las demás especies. Límite de velocidad de 8 MPH. Consulte la Guía para navegantes de CT DEEP para conocer la exención de verano.

Peck Pond (Keach Pond), Thompson/Rhode Island

Tamaño: 14 acres

Especies: LM, SM, CP, CB, BB, S, YP, T



Regulaciones de pesca y reglas diversas: Aguas limítrofes: la licencia de pesca de CT o RI es legal en todo el lago. Las normas de RI se aplican de la siguiente manera. Lubina (Lobina negra y lobina de boca pequeña): límite diario de pesca de 5 (en total), longitud mínima de 12 pulgadas. Lucio de cadena: límite diario de pesca de 5, longitud mínima de 14 pulgadas. Trucha: 8 pulgadas de longitud mínima. Límite de pesca diario 5 desde el segundo sábado de abril hasta el 30 de noviembre. Límite de pesca diario 2 desde el 1 de diciembre hasta el último día de febrero. No más de 6 tip-ups por pescador cuando pesca en hielo.

Perry Pond, Thompson/Massachusetts

Tamaño: 4 acres

Especies: LM, S,YP, BB, CP

Regulaciones de pesca y reglas diversas: Licencia de pesca CT o MA válida en todo el estanque. Las regulaciones predeterminadas se aplican a todas las especies.

Pickereel Lake, Colchester/East Hampton

Tamaño: 82 acres

Especies: LM, S,YP, CB, BB, CP



Regulaciones de pesca y reglas diversas: Lago de Gestión de Lobinas: Lobina negra y lobina de boca pequeña: Límite de espacio protegido de 12 a 16 pulgadas. Límite diario de 6 bajos, solo 2 pueden tener 16 pulgadas o más. Las normas predeterminadas se aplican a todas las demás especies. Límite de velocidad de 8 MPH. Consulte la Guía para navegantes de DEEP para conocer la exención de verano.

Picketts Pond, Derby

Tamaño: 9 acres

Especies: S, CC, T, LM



Regulaciones de pesca y reglas diversas: Bagre: Límite diario 3, Sin longitud mínima. Las normas predeterminadas se aplican a todas las demás especies.

Pierrepont Pond, Ridgefield

Tamaño: 38 acres

Especies: S, LM, BB



Regulaciones de pesca y reglas diversas: Las regulaciones predeterminadas se aplican a todas las especies. Prohibido el uso de motores de combustión interna.

Pine Lake, Shelton

Tamaño: 7 acres

Especies: S, LM, BB

Regulaciones de pesca y reglas diversas: Las regulaciones predeterminadas se aplican a todas las especies. Prohibida la pesca en hielo.

Pine Acres Lake, Hampton

Tamaño: 190 acres

Especies: S, LM, BB, CP, YP



Regulaciones de pesca y reglas diversas: Las regulaciones predeterminadas se aplican a todas las especies. Prohibido el uso de motores de combustión interna.

Lake Pocotopaug, East Hampton

Tamaño: 502 acres

Especies: S, LM, BB, CP, YP, WA, CB, WP, SM

No hay acceso al público

Regulaciones de pesca y reglas diversas: No hay acceso al público. **Leucoperca:** límite diario de pesca de 2, longitud mínima de 20 pulgadas. Las normas predeterminadas se aplican a todas las demás especies. Está prohibida la posesión y el uso de alewives, arenques de blueback (glut o de río), mollejas, nogales o sábalos vivos como cebo.

Powers Lake, East Lyme

Tamaño: 144 acres

Especies: LM, S, YP, BB, CP



Regulaciones de pesca y reglas diversas: Las regulaciones predeterminadas se aplican a todas las especies. Límite de velocidad de 8 MPH.

Quaddick Reservoir, Thompson

Tamaño: 408 acres

Especies: LM, S, YP, BB, CP, CB



Regulaciones de pesca y reglas diversas: Las regulaciones predeterminadas se aplican a todas las especies. Lanzamiento abierto de 8:00 a. m. hasta el atardecer desde el 13 de abril hasta el último fin de semana antes del 31 de octubre.

Lake Quassapaug, Middlebury/Woodbury

Tamaño: 297 acres

Especies: LM, S, YP, BB, CP, CB

No hay acceso al público

Regulaciones de pesca y reglas diversas:

Trucha: Límite diario de 1,18 pulgadas de longitud mínima. Bajo: Límite diario 1 (en total), longitud mínima de 18 pulgadas. Las normas predeterminadas se aplican a todas las demás especies. Prohibida la pesca en hielo. Límite de velocidad de 6 MPH, excepto 25 MPH desde el martes después del Día del Trabajo hasta el tercer sábado de abril. Prohibido el uso de motores de 23:00 a 6:00 horas.

Quinebaug Lake (Wauregan Reservoir), Killingly

Tamaño: 88 acres

Especies: LM, SM, S, YP, CB, BB, CP, CC, T



Regulaciones de pesca y reglas diversas: Lago de Gestión de Lobinas: Lobina negra y negra: Límite de pesca diaria: 2 lubinas, longitud mínima de 16 pulgadas. Las normas predeterminadas se aplican a todas las demás especies. Prohibido el uso de motores de combustión interna.

Quonnipaug Lake, Guilford

Tamaño: 99 acres

Especies: YP, CB, S, LM, SM, T, CP, CC



Reglamento de Pesca y Reglas Misceláneas: Lago de Gestión de Truchas: Desde el 1 de marzo hasta las 6:00 am del segundo sábado de abril, límite diario 1 trucha, longitud mínima de 16 pulgadas. Desde las 6:00 am del segundo sábado de abril hasta el último día de febrero, límite de pesca diario de 5. Se aplican regulaciones predeterminadas para todas las demás especies. Motores limitados a 6 HP. Prohibida la operación de lanchas a motor de 9:00 pm a 6:00 am

Rainbow Reservoir, Windsor Locks/Windsor

Tamaño: 240 acres

Especies: LM, SM, S, YP, CB, BB, CP, WP



Regulaciones de pesca y reglas diversas: Las regulaciones predeterminadas se aplican a todas las especies. Límite de velocidad de 35 MPH. El límite superior del embalse es el puente de la Ruta 187.

Red Cedar Lake, Lebanon

Tamaño: 127 acres

Especies: LM, S, YP, BB, CP



Regulaciones de pesca y reglas diversas:

Las regulaciones predeterminadas se aplican a todas las especies. Lanzamiento informal desde la parte superior del automóvil únicamente, sin mantenimiento.

Rogers Lake, Lyme

Tamaño: 260 acres

Especies: YP, CB, S, LM, SM, T, CP, CC



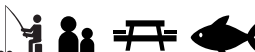
Regulaciones de pesca y reglas diversas:

Lago de Gestión de Truchas: Desde el 1 de marzo hasta las 6:00 am del segundo sábado de abril, límite diario 1 trucha, longitud mínima de 16 pulgadas. Desde las 6:00 am del segundo sábado de abril hasta el último día de febrero, límite de pesca diario de 5. Se aplican regulaciones predeterminadas para todas las demás especies. Motores limitados a 135 CV. Límite de velocidad de 6 MPH al atardecer hasta las 10:00 am. Consulte la Guía del navegante de CT DEEP para conocer regulaciones adicionales.

Rogers Park Pond, Danbury

Tamaño: 2 acres

Especies: S, CC, T, LM



Regulaciones de pesca y reglas diversas:

Bagre: Límite diario 3, Sin longitud mínima. Las normas predeterminadas se aplican a todas las demás especies.

Roseland Lake, Woodstock

Tamaño: 96 acres

Especies: YP, CB, S, LM, T, CP, CA



Regulaciones de pesca y reglas diversas:

Las regulaciones predeterminadas se aplican a todas las especies. Acceso cortesía de Roseland Park. Abierto desde el amanecer hasta el atardecer (cerrado en Acción de Gracias y Navidad), embarcadero sin mejoras y muelle de pesca. Visite la página web de Roseland Park para obtener información adicional sobre el parque.

Ross Pond, Killingly

Tamaño: 31 acres

Especies: S, LM, BB, CP



Regulaciones de pesca y reglas diversas:

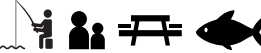
Las regulaciones predeterminadas se aplican a todas las especies. Prohibido el uso de motores de combustión interna.

Rowans Pond

(Butternut Park Pond), Middletown

Tamaño: 3 acres

Especies: S, CC, T, LM



Regulaciones de pesca y reglas diversas:

Bagre: Límite diario 3, Sin longitud mínima. Las normas predeterminadas se aplican a todas las demás especies.

Saint Martha's Pond, Enfield

Tamaño: 31 acres

Especies: S, LM, BB, T



Regulaciones de pesca y reglas diversas:

Las regulaciones predeterminadas se aplican a todas las especies. Se permite el acceso por cortesía del propietario de la propiedad para pescar desde el 1 de abril hasta el 31 de agosto.

Lake Saltonstall, East Haven/Branford

Tamaño: 422 acres

Especies: YP, CB, S, LM, T, CC, WA



Regulaciones de pesca y reglas diversas:

Lago de Gestión de Lobinas: Lobina negra y lobina de boca pequeña: Límite diario de 1 lobina, longitud mínima de 18 pulgadas. Las normas predeterminadas se aplican a todas las demás especies. Prohibido el uso de cebo vivo. Pesca con permiso de la Autoridad Regional del Agua del Centro Sur de Connecticut 203-401-2654. Alquiler de barcos disponible. No se permiten embarcaciones externas. Prohibida la pesca en hielo.

Saugatuck Reservoir, Easton/Redding/Weston

Tamaño: 827 acres

Especies: YP, CB, S, LM, T, SM, WA



Regulaciones de pesca y reglas diversas:

Las regulaciones predeterminadas se aplican a todas las especies. Se requiere permiso para pescar de Aquarion Water Company 203-452-3511. Se permite pescar únicamente desde la costa oeste. Se prohíbe navegar, vadear o usar dispositivos de flotación. Está prohibida la posesión y el uso de alewives, arenques de blueback (glut o de río), mollejas, nogales o sábalos vivos como cebo. Prohibida la pesca en hielo.

Savin Lake, Lebanon

Tamaño: 49 acres

Especies: S, LM, BB, CP, YP




Regulaciones de pesca y reglas diversas:

Las regulaciones predeterminadas se aplican a todas las especies. Prohibido el uso de motores de combustión interna.

SI VE ALGO, DIGA ALGO - LLAME AL 860-424-3333.
El Despacho de las Autoridades esta abierto 24/7 365 días

Schreeder Pond (Chatfield Hollow Park Pond), Killingworth

Tamaño: 4 acre
Especies: S, LM,T



Regulaciones de pesca y reglas diversas: Parque de Truchas: Captura y Liberación desde el 1 de marzo hasta las 6 am del segundo sábado de abril. Límite de dos peces diarios desde el segundo sábado de abril hasta el último día de febrero. Las normas predeterminadas se aplican a todas las demás especies. Acceso sin cita previa solo durante la temporada baja.

Scoville Reservoir (Woodtick Reservoir), Wolcott

Tamaño: 121 acres
Especies: YP, CB, S, LM, T, CP, CC



Regulaciones de pesca y reglas diversas: Las regulaciones predeterminadas se aplican a todas las especies. Se permite la pesca costera dentro de las zonas de pesca designadas. Está prohibida la pesca dentro de la zona de conservación. Prohibida la operación de embarcaciones desde el atardecer hasta el amanecer. Prohibido el uso o posesión de motores de combustión interna.

Seymour Reservoirs (1-2-3-4), Seymour

Tamaño: 5-35-12-37 acres
Especies: YP, CB, S, LM, CP



Regulaciones de pesca y reglas diversas: Las regulaciones predeterminadas se aplican a todas las especies. Acceso sin cita previa únicamente.

Shaw Lake, See Lake Hayward

Shelton Reservoir 2, See Pine Lake

Shenipsit Lake, Ellington/Tolland/Vernon

Tamaño: 532 acres
Especies: YP, CB, S, LM, T, CP, CC, CA, WP, SM



Regulaciones de pesca y reglas diversas: Las regulaciones predeterminadas se aplican a todas las especies. Uso de embarcaciones restringido a las almacenadas en el sitio. Comuníquese con las instalaciones de almacenamiento de botes de Shenipsit Lake al 860-875-1850 para obtener información adicional. Está prohibida la posesión y el uso de alewives, arenques de blueback (glut o de río), mollejas, nogales o sábalos vivos como cebo. Prohibida la pesca en hielo.

Silver Lake, Berlin

Tamaño: 146 acres
Especies: LM, S,YP, BB, CP, CC, CB



Regulaciones de pesca y reglas diversas: Las regulaciones predeterminadas se aplican a todas las especies. Límite de velocidad de 8 MPH. Consulte la Guía para navegantes de CT DEEP para conocer las exenciones.

Sochrin Pond, Seymour

Tamaño: 3 acres
Especies: S



Regulaciones de pesca y reglas diversas: Área de pesca para niños: La pesca está restringida a menores de 16 años. Está prohibida la pesca en hielo. Las regulaciones predeterminadas se aplican a todas las especies.

Somersville Mill Pond, Somers


Tamaño: 41 acres
Especies: LM, S,YP, BB, CP, T



Regulaciones de pesca y reglas diversas: Las regulaciones predeterminadas se aplican a todas las especies. Límite de velocidad de 6 MPH. Lanzamiento de la ciudad sin mejorar.

Southford Falls Pond (Papermill Pond), Oxford/Southbury

Tamaño: 3 acres
Especies: S, LM, T



Regulaciones de pesca y reglas diversas: Parque de Truchas: Captura y Liberación desde el 1 de marzo hasta las 6 am del segundo sábado de abril. Límite diario de dos peces desde el segundo sábado de abril hasta el último día de febrero. Se aplican regulaciones predeterminadas para todas las demás especies. Acceso sin cita previa solo durante la temporada baja.

South Spectacle Pond, Kent

Tamaño: 85 acres
Especies: LM, S,YP, BB, CP, CB

Regulaciones de pesca y reglas diversas: Las regulaciones predeterminadas se aplican a todas las especies. Acceso sin cita previa únicamente. El derecho de vía pública NO es transitable para automóviles.

Spaulding Pond, See Mohegan Park Pond

Squantz Pond, New Fairfield/Sherman

Tamaño: 270 acres

Especies: YP, CB, S, LM, T, CP, CC, CA, WP, SM



Regulaciones de pesca y reglas diversas:


Lago de Gestión de Truchas: Del 1 de marzo a las 6:00 am del segundo sábado de abril, límite diario 1; Longitud mínima de 16 pulgadas. Límite diario 1, longitud máxima de 26 pulgadas. Todas las carpas comunes de más de 26 pulgadas deben liberarse sin lesiones evitables. Las normas predeterminadas se aplican a todas las demás especies.

Los motores de los barcos botados desde el Parque Estatal Squantz Pond están limitados a 25 HP. Límite de velocidad diurna de 45 MPH, 25 MPH desde 1/2 hora después del atardecer hasta 1/2 hora antes del amanecer. Se prohíbe la pesca desde la costa detrás de una cerca a lo largo de la costa dentro del Parque Estatal desde el Día de los Caídos hasta el Día del Trabajo.

Stanley Quarter Park Pond, New Britain

Tamaño: 7 acres

Especies: S, CC, T, LM



Regulaciones de pesca y reglas diversas:

Bagre: Límite diario 3. Sin longitud mínima. Las normas predeterminadas se aplican a todas las demás especies.

Starret Pond, See Huntington Pond

Stillwater Pond, Torrington

Tamaño: 94 acres

Especies: S, LM, BB, CP, YP, CC, T




Regulaciones de pesca y reglas diversas: Las regulaciones predeterminadas se aplican a todas las especies. Prohibido el uso de motores de combustión interna.

Stratton Brook Park Pond, Simsbury

Tamaño: 2 acres

Especies: S, LM, T



Regulaciones de pesca y reglas diversas:

Parque de Truchas: Captura y Liberación desde el 1 de marzo hasta las 6 am del segundo sábado de abril. Límite de dos peces diarios desde el segundo sábado de abril hasta el último día de febrero. Las normas predeterminadas se aplican a todas las demás especies. Acceso sin cita previa solo durante la temporada baja.

Taftville Reservoir, Norwich

Tamaño: 25 acres

Especies: S, LM, BB 

Reglamento de pesca y normas diversas:

Acceso por el parque Raymond Ouellet. **Lago de Gestión de Lobinas:** Lobina negra y lobina de boca pequeña: Límite diario de 2 bajos, solo 2 bajos, longitud mínima de 16 pulgadas. Las normas predeterminadas se aplican a todas las demás especies.

Tetereault Pond, Killingly

Tamaño: 39 acres

Especies: LM, S, YP, BB, CP 

Regulaciones de pesca y reglas diversas: Las regulaciones predeterminadas se aplican a todas las especies. Límite de velocidad de 8 MPH.

Twin Brooks Park Pond, Trumbull

Tamaño: 4 acres

Especies: S, T    

Regulaciones de pesca y reglas diversas:

Las regulaciones predeterminadas se aplican a todas las especies. La pesca en hielo está prohibida por ordenanza municipal. **NOTA:** Es posible que se requiera un permiso para acceder al parque. Los pescadores que deseen pescar en las aguas pueden adquirir este pase de forma gratuita visitando el Departamento de Parques y Recreación de Trumbull.

Uncas Lake (Hog Pond), Lyme

Tamaño: 69 acres

Especies: LM, S, YP, BB, CP, T



Regulaciones de pesca y reglas diversas: Las regulaciones predeterminadas se aplican a todas las especies. Prohibida la operación de lanchas a motor.

Valley Falls Pond, Vernon

Tamaño: 4 acres

Especies: S, LM, T



Regulaciones de pesca y reglas diversas:

Parque de Truchas: Captura y Liberación desde el 1 de marzo hasta las 6 am del segundo sábado de abril. Límite diario de dos peces desde el segundo sábado de abril hasta el último día de febrero. Se aplican regulaciones predeterminadas para todas las demás especies.

Walkers Reservoir (East), Vernon

Tamaño: 5 acres

Especies: LM, S,YP, BB, CP, T



Regulaciones de pesca y reglas diversas: Las regulaciones predeterminadas se aplican a todas las especies. Todos los barcos prohibidos.

Wangumbaug Lake, See Coventry Lake

Lake Waramaug, Kent/Warren/Washington

Tamaño: 656 acres

Especies: LM, S,YP, BB, CP, T, WC, SM, CB



Regulaciones de pesca y reglas diversas: Las regulaciones predeterminadas se aplican a todas las especies. Lleve el acceso al Parque Estatal Lake Waramaug. El acceso para botes también está disponible para el público en el embarcadero de la ciudad en Washington (se requiere tarifa e inspección). Los barcos y remolques que no pasen la inspección de especies acuáticas invasoras no podrán utilizar la lancha. Los días y horarios varían según la temporada; comuníquese con el Departamento de Parques y Recreación de Washington al 860-868-1519 para obtener más información.

Warner Pond (Kazan's Pond), Newtown

Tamaño: 12 acres

Especies: LM, S,YP, BB



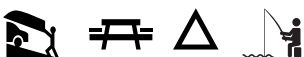
Regulaciones de pesca y reglas diversas: Las regulaciones predeterminadas se aplican a todas las especies. Acceso sin cita previa únicamente.

Wauregan Reservoir, See Quinebaug Lake

West Branch Reservoir (Hogback), Colebrook/Hartland

Tamaño: 201 acres

Especies: S, T, LM, RA, YP, SM



Regulaciones de pesca y reglas diversas: Las regulaciones predeterminadas se aplican a todas las especies. Está prohibida la posesión y el uso de alewives, arenques de blueback (glut o de río), mollejas, nogales o sábalos vivos como cebo.

West Hill Pond, Barkhamsted/New Hartford

Tamaño: 261 acres

Especies: S, T, LM, RA, YP, SM



Regulaciones de pesca y reglas diversas: Lago de Gestión de Truchas:: Del 1 de marzo a las 6:00 am del segundo sábado de abril. Límite diario 1; Longitud mínima de 16 pulgadas. Las normas predeterminadas se aplican a todas las demás especies. Está prohibida la posesión y el uso de alewives, arenques de blueback (glut o de río), mollejas, nogales o sábalos vivos como cebo.

Límite de velocidad de 15 MPH excepto 6 MPH entre el atardecer y el amanecer. Límite de motor de 8 HP desde el Día de los Caídos hasta el 15 de septiembre.

West Pequonnock Reservoir, Monroe

Tamaño: 2 acres

Especies: S, LM



Regulaciones de pesca y reglas diversas: Las regulaciones predeterminadas se aplican a todas las demás especies. Se requiere permiso para pescar, comuníquese con Aquarion Water Company al 203-452-3511. Prohibida la pesca en hielo.

West Side Pond, Goshen

Tamaño: 42 acres

Especies: S, T, LM, BB, YP



Regulaciones de pesca y reglas diversas: Lago de Gestión de Lobinas: Lobina negra y lobina de boca pequeña: ranura protectora de 12 a 16 pulgadas. Límite diario de 6 bajos, solo 2 bajos pueden medir 16 pulgadas o más. Las normas predeterminadas se aplican a todas las demás especies. Límite de velocidad de 8 MPH. Consulte la Guía para navegantes de CT DEEP para conocer la exención de verano.

West Thompson Lake, Thompson

Tamaño: 239 acres

Especies: S, LM, BB, YP, CB, CA, WP, SM



Regulaciones de pesca y reglas diversas: Carpa Común: Cuando se pesca con arco y flecha; Límite diario de pesca de 12, no más de 3 de las cuales pueden tener más de 30 pulgadas. Las normas predeterminadas se aplican a todas las demás especies.

West Twin Lake (Washinee Lake), Salisbury

Tamaño: 290 acres
Especies: S, LM, BB, YP, CB, CP

Regulaciones de pesca y reglas diversas: Las regulaciones predeterminadas se aplican a todas las especies. Límite de velocidad diurna de 35 MPH, excepto 6 MPH desde 1/2 hora después del atardecer hasta 1/2 hora después del amanecer y cuando se encuentre dentro de 200 pies de cualquier embarcación o muelle. Está prohibida la posesión y el uso de alevines, arenques de blueback (glut o de río), mollejas, nogaes o sábalos vivos como cebo.

Wharton Pond (Allen Brook Pond), Wallingford/ North Haven

Tamaño: 5 acres
Especies: S, LM, T



Regulaciones de pesca y reglas diversas: Parque de Truchas: Captura y Liberación desde el 1 de marzo hasta las 6 am del segundo sábado de abril. Límite de dos peces diarios desde el segundo sábado de abril hasta el último día de febrero. Las normas predeterminadas se aplican a todas las demás especies.

Williams Pond (Lake Williams), Lebanon

Tamaño: 7 acres
Especies: LM, S, YP, BB, CP, CB



Regulaciones de pesca y reglas diversas: Las regulaciones predeterminadas se aplican a todas las especies. Acceso informal desde la presa en la Ruta 207.

Winchester Lake, Winchester

Tamaño: 246 acres
Especies: LM, S, YP, BB, CP, CB, NP



Regulaciones de pesca y reglas diversas: Las regulaciones predeterminadas se aplican a todas las especies. Límite de velocidad de 8 MPH.

Lake Winnemauw, Watertown

Tamaño: 113 acres
Especies: LM, S, YP, BB, CP, CB, WP



Regulaciones de pesca y reglas diversas: Las regulaciones predeterminadas se aplican a todas las especies. Límite de velocidad de 7 MPH. Prohibidas las embarcaciones con motores de combustión interna acoplados.

Lake Wintergreen, Hamden

Tamaño: acres
Especies: S, CC, T, LM



Regulaciones de pesca y reglas diversas: Bagre: Límite diario 3 bagre, Sin longitud mínima. Las normas predeterminadas se aplican a todas las demás especies.

Lake Wononskopomuc (Lakeville Lake), Salisbury

Tamaño: 348 acres
Especies: LM, S, YP, BB, CP, CB



Regulaciones de pesca y reglas diversas: Lago de Gestión de Lobinas: Lobina negra y lobina de boca pequeña: ranura protectora de 12 a 16 pulgadas. Límite diario de 6 bajos, solo 2 bajos pueden medir 16 pulgadas o más. Lago de Gestión de Truchas: durante el período comprendido entre las 6:00 a. m. del segundo sábado de abril y el último día de febrero, el límite diario de pesca para truchas será de 5, de las cuales no más de 1 podrá ser trucha marrón, y la longitud mínima para la trucha marrón será de 22 pulgadas. Durante el período comprendido entre el primero de marzo y las 6:00 a. m. del segundo sábado de abril inclusive, el límite de pesca diario para truchas será de 1 y el límite de longitud mínima será de 22 pulgadas. Las normas predeterminadas se aplican a todas las demás especies.

No se pueden usar más de 2 tip-ups, bobbers o flotadores, dispositivos similares o cañas de pescar de mano en cualquier combinación al mismo tiempo cuando se pesca en hielo.

Motores restringidos a 112 pulgadas cúbicas (aproximadamente 10 HP). El embarcadero operado por la ciudad abre todos los días de 7:00 a. m. a 8:00 p. m. desde el segundo sábado de abril hasta el Día del Trabajo. Desde el Día del Trabajo hasta el 31 de octubre, el lanzamiento abre de 7:00 am a 8:00 pm de lunes a viernes y de 7:00 am a 12:00 del mediodía los fines de semana. Librea de barco. Tarifa cobrada por el lanzamiento.

Está prohibida la posesión y el uso de alevines, arenques de espalda azul (glut o de río), mollejas, nogaes o sábalos vivos como cebo.

Wyassup Lake, North Stonington

Tamaño: 99 acres
Especies: S, T, LM, SM, CP, BB



Regulaciones de pesca y reglas diversas: Lago de Gestión de Lobinas: Lobina negra y lobina de boca pequeña: Límite diario de 2 lobinas, longitud mínima de 16 pulgadas. Las normas predeterminadas se aplican a todas las demás especies. Límite de velocidad de 8 MPH; consulte la Guía para navegantes de CT DEEP para conocer la exención de verano.

Lake Zoar, Oxford/Monroe/Newtown/ Southbury

Tamaño: 909 acres
Especie: LM, SM, YP, BB, CP,
CB, WP, CA, WC, WA, S



Regulaciones de pesca y reglas diversas: *Las regulaciones predeterminadas se aplican a todas las especies. Límite de velocidad diurna de 45 MPH, 25 MPH desde 1/2 hora después del atardecer hasta 1/2 hora antes del amanecer.*



Mojarra negra (*Pomoxis nigromaculatus*)

Rios y Arroyos

Esta sección de la guía de pesca proporciona información sobre las regulaciones de pesca para muchos ríos y arroyos, algunas de las cuales tienen acceso público. Puede haber aguas adicionales ubicadas en parques municipales, en propiedades de fideicomisos de tierras u otras propiedades accesibles al público que no figuran aquí. Asegúrese de observar cualquier señalización en el sitio que indique el uso permitido, el acceso u otras reglas. Siempre solicite permiso antes de pescar en propiedad privada.

Ríos/arroyos que siguen las regulaciones de pesca predeterminadas (a nivel estatal)

Negrita indica que las porciones están abastecidas con trucha por CT DEEP

Aspetuck River, Easton-Weston
Bartlett Brook, Lebanon

Beaver Brook, Barkhamsted

Beaver Brook, Franklin-Sprague

Bible Rock Brook, Haddam

Bigelow Brook, Eastford-Union

Bladens River, Woodbridge-Seymour

Branford River, Branford

Broad Brook, Ellington

Bungee Brook, Woodstock

Butternut Brook, Litchfield

Byram River, Greenwich

Candlewood Hill Brook, Haddam

Cedar Swamp Brook, Stafford

Cedar Swamp Brook, Sterling

Choate Brook, Preston

Copps Brook, Stonington

Delphi Brook, Stafford

Denison Brook, Voluntown

East Swamp Brook, Bethel

Exeter Brook, Lebanon

Falls River, Essex-Westbrook

Farmill River, Monroe-Stratford

Fivemile River, Thompson-Killingly

Flat Brook, East Hampton

French River, Thompson

Freshwater Brook, Enfield

Furnace Brook, Stafford

Gillette Brook, Somers

Green Falls River, N. Stonington-Voluntown

Gulf Stream, Somers

Haleys Brook, Groton

Hall Meadow Brook, Goshen-Torrington

Hop Brook, Middlebury-Waterbury

Hop River, Bolton-Coventry

Hunts Brook, Montville-Watertown

Indiantown Brook, Ledyard-Preston

Joe Clark Brook, Ledyard

Kettletown Brook, Southbury

Kitt Brook, Canterbury

Laurel Brook, Middletown

Leadmine Brook, Harwinton

Little River, Canterbury-Hampton

Lowden Brook, Voluntown

Mary Brown Brook, Putnam

Mashamoquet Brook, Pomfret

Middle River, Stafford

Mill Brook, Cornwall

Mill Brook, Woodstock

Mine Brook, Portland

Morrissey Brook, Sherman

Mount Hope River, Ashford-Mansfield

Mount Misery Brook, Voluntown

Muddy River, North Haven

Myron Kinzie Brook, Voluntown

Nepaug River, New Hartford

Nonewaug River, Woodbury

Northfield Brook, Litchfield-Thomaston

Oxoboxo Brook, Montville

Pachaug River, Voluntown

Parmalee Brook, Durham

Pattaconk Brook, Chester

Pond Brook, Newtown

Ponset Brook, Haddam

Poquetanuck Brook, Preston

Quanduck Brook, Killingly-Sterling

Quinebaug River, Putnam-Norwich

Reservoir Brook, Portland

Rippowam River, Stamford

Roaring Brook, Haddam

West Branch Saugatuck River, Weston-Westport

Sawmill Brook, Sherman

Scantic River, East Windsor-Enfield-Somers

Seth Williams Brook, Ledyard

Shepaug River, Roxbury
 Shewville Brook, Preston
Skungamaug River, Coventry
Snake Meadow Brook, Plainfield-Sterling
 Sprain Brook, Woodbury
Still River, Eastford-Woodstock
Still River, Danbury
Stony Brook, Suffield
 Sugar Brook, Plainfield
Sumner Brook, Middletown
Susquetonscut Brook, Bozrah-Lebanon

Taylor Brook, Woodstock
Tenmile River, Cheshire
Tenmile River, Lebanon-Columbia
 Wappoquia Brook, Pomfret
Weekeepeemee River, Woodbury
Wepawaug River, Orange-Milford
West River, Guilford
Whetstone Brook, Killingly
Whiting River, North Canaan
 Willow Brook, Cheshire
 Wyassup Brook, North Stonington


Resumen de categorías de gestión pesquera y aguas asociadas

La División de Pesca utiliza una variedad de herramientas para optimizar algunas de las especies de peces de caza más populares. Estas herramientas (regulaciones) pueden ser límites diarios de pesca, límites de tamaño mínimo o máximo, o límites sobre el tipo de arte que se puede utilizar. Estas regulaciones pueden variar, y de hecho varían, según el cuerpo de agua. Esta sección de la guía de pesca detalla las aguas que tienen regulaciones de pesca especiales.








MANEJO/REGULACIONES	AGUAS O PORCIONES DE CON REGULACIONES ESPECIALES
Áreas de Manejo de Truchas (TMA)	
Pesca de captura y liberación durante todo el año únicamente: *Indica que parte o la totalidad del TMA se limita únicamente a los artes de pesca con mosca.	Coppermine Brook, Farmington River, Hockanum River, Housatonic River*, Mill River (Fairfield), Moosup River*, Naugatuck River, Pequabuck River, Tenmile River (Kent), Willimantic River*
Cosecha estacional: pesca de captura y liberación únicamente desde el 1 de septiembre hasta las 6:00 am del segundo sábado de abril. Cosecha permitida desde las 6:00 am del segundo sábado de abril hasta el 31 de agosto. * Indica que parte o la totalidad del TMA se limita únicamente a los artes de pesca con mosca.	Farmington River, Hammonasset River, Mianus River, Mill River (Hamden), Salmon River*, Saugatuck River*, Yantic River*
Áreas de Manejo de Truchas Silvestres (WTMA)	
Clase 1: pesca de captura y liberación durante todo el año únicamente y requiere el uso de un solo anzuelo sin púas en un señuelo artificial o mosca.	Beaver Brook (Scotland), Deep Brook, Eightmile River (Southington), Freeman Hill Brook, Hawleys Brook, Macedonia Brook, Merrick Brook, Mill River (Fairfield), Pootatuck River, Quinnipiac River, Tankerhoosen River, Wachocastinook Brook.
Clase 2: Límite diario de 2 truchas con una longitud mínima de 12 pulgadas. Se permite la cosecha desde las 6:00 am del segundo sábado de abril hasta el último día de febrero. Capture y suelte únicamente del 1 de marzo a las 6:00 a. m. del segundo sábado de abril.	Furnace Brook (Cornwall), Salmon Brook (Glastonbury)
Clase 3: Límite diario de 5 truchas con una longitud mínima de 9 pulgadas. Se permite la cosecha desde las 6:00 am del segundo sábado de abril hasta el último día de febrero. Capture y suelte únicamente del 1 de marzo a las 6:00 a. m. del segundo sábado de abril.	Beacon Hill Brook, Blackberry River, East Aspetuck River, East Branch Naugatuck River, Farm River, Fenton River, Little River (Oxford), Macedonia Brook, Morgan Brook, Norwalk River, Pease Brook, Roaring Brook (Glastonbury), Roaring Brook (Willington), Salmon Brook (Granby), Shunock River, Stony Brook (Montville).
Parques de truchas: Límite diario de 2 truchas sin longitud mínima. Se permite la cosecha desde las 6:00 am del segundo sábado de abril hasta el último día de febrero. Capture y suelte únicamente del 1 de marzo a las 6:00 a. m. del segundo sábado de abril.	Branch Brook, Chatfield Hollow Brook, Eightmile Brook (Oxford), Kent Falls Brook, Natchaug River, Stratton Brook





MANEJO/REGULACIONES	AGUAS O PORCIONES DE CON REGULACIONES ESPECIALES
<p>Áreas de Trofeo de Truchas: Límite diario de 2 truchas sin longitud mínima. Se permite la cosecha desde las 6:00 am del segundo sábado de abril hasta el último día de febrero. Capture y suelte únicamente del 1 de marzo a las 6:00 am del segundo sábado de abril.</p>	<p>Natchaug River, Naugatuck River, Pequonnock River, Pomperaug River, Salmon River, Shetucket River</p>
<p>Corrientes de truchas Sea-Run: el límite diario es de 2 peces con una longitud mínima de 15 pulgadas. Se permite la cosecha durante todo el año.</p>	<p>Eightmile River (Lyme), Farm River, Hammonasset River, Latimer Brook, Mianus River, Oil Mill Brook, Saugatuck River, Whitford Brook</p>
<p>Longitud mínima de nueve pulgadas: La longitud mínima para la trucha es de nueve pulgadas en porciones del agua o en su totalidad.</p>	<p>Belden Brook, Blackledge River, Bunnell Brook (Burlington Brook), Center Brook (Colebrook), Cherry Brook, Colebrook Brook, Dickinson Creek, East Branch Salmon Brook, East Branch Eightmile River (Salem), East Branch Farmington River, Eightmile River (Salem), Farmington River (Avon/Windsor), Fawn Brook, Indian Meadow Brook, Jeremy River, Judd Brook, Mad River (Winsted), Meadow Brook, Morgan Brook, Mountain Brook (Granby), Pequabuck River, Pine Brook, Ratlum Brook, Raymond Brook, Safstrom Brook, Salmon River, Salmon Brook (Granby) Sandy Brook, Still River (Barkhamsted), West Branch Fawn Brook, West Branch Salmon Brook (Granby).</p>
<p>Áreas de manejo del salmón del Atlántico: el equipo se limita al uso de una mosca o un señuelo artificial con un solo anzuelo que se balancea libremente.</p> <p>Pesca de captura y suelta únicamente del 1 de septiembre al 16 de diciembre.</p> <p>Un pez por pescador por día desde el 16 de diciembre hasta el 31 de agosto.</p>	<p>Naugatuck River, Shetucket River</p>
<p>Áreas de manejo de lubinas: pesca de captura y liberación únicamente. Todos los bajos deben devolverse inmediatamente sin sufrir lesiones evitables.</p>	<p>Housatonic River, Tenmile River (Sherman).</p>
<p>Aguas de carpas trofeo: estas aguas tienen un límite diario de 1 y un límite de tamaño MÁXIMO de 26 pulgadas. Algunas secciones tienen reglas diferentes para la pesca con arco y flecha.</p>	<p>Coginchaug River, Connecticut River and its coves, Farmington River, Mattebesset River, Salmon River</p>
<p>Aguas de pesca mejoradas con arco y flecha para carpa común: partes de estas aguas donde el límite de pesca diario es de 12 peces y no más de 3 de los 12 peces miden más de 30 pulgadas.</p>	<p>Coginchaug River, Connecticut River and its coves downstream of the Arrigoni Bridge, Mattebesset River, Quinnipiac River, Salmon River, Shetucket River, Thames River, Yantic River</p>
<p>Aguas de marea y afluentes: Se permite la cosecha durante todo el año. Se aplican reglas especiales para algunas especies en estas secciones.</p>	<p>Coginchaug River, Connecticut River, Farmington River, Housatonic River, Mattebesset River, Mystic River, Naugatuck River, Niantic River, Quinnipiac River, Salmon River, Shetucket River, Thames River, Yantic River</p>





ICONOS DE AMENIDADES

Ícono	Descripción
	Accesible para personas con discapacidad.
	Se requiere el Sello de Trucha y Salmón para pescar aquí independientemente de si se cosecha o no. Se requiere un sello de trucha y salmón para capturar (conservar) trucha o salmón de cualquiera o todas las aguas públicas.
  	Área y clase de manejo de truchas silvestres (1, 2 o 3)
	El área es adecuada para hacer picnic.
	Pesca para niños
	Camping en el sitio o cerca
	Contenedor de reciclaje la línea de pescar en algunos lugares de acceso
	Sección exclusiva para pesca con mosca.
	Acceso en canoa/kayak por tramos
	Lanzamiento del barco por tramos.
	Equipado con truchas adultas
ATS	Equipado con salmón del Atlántico adulto

Reglamento Especial de Pesca para Ríos y Arroyos

Bantam River, Litchfield	Beaver Brook, Scotland
 	 
Hay una sección exclusiva para pesca con mosca aguas abajo de Stoddard Road, como lo indican los carteles.	Área de manejo de truchas silvestres Clase 1: Dentro del Área de manejo de vida silvestre de Talbot.
<i>Trucha: Captura y Liberación desde el 1 de marzo hasta las 6:00 am del segundo sábado de abril. Límite de 5 peces diarios desde el segundo sábado de abril hasta el último día de febrero.</i>	<i>Trucha: captura y liberación durante todo el año. Equipo limitado a un señuelo/mosca artificial con un solo anzuelo sin púas.</i>
Beacon Hill Brook, Beacon Falls	Belden Brook, Hartland/Granby
  	
Área de manejo de truchas silvestres Clase 3: Desde el cruce de la Ruta 63 hasta el río Naugatuck.	Aguas abajo de Fuller Road en Hartland. Trucha: Captura y Liberación desde el 1 de marzo hasta las 6 am del segundo sábado de abril. Límite diario de cinco peces/longitud mínima de 9 pulgadas desde el segundo sábado de abril hasta el último día de febrero
<i>Trucha: Captura y Liberación desde el 1 de marzo hasta las 6 am del segundo sábado de abril. Límite diario de cinco peces/longitud mínima de 9 pulgadas desde el segundo sábado de abril hasta el último día de febrero.</i>	

Blackberry River, Canaan

Área de manejo de truchas silvestres Clase 3: Desde la confluencia con el río Whiting aguas abajo hasta el río Housatonic.
Trucha: Captura y liberación desde el 1 de marzo hasta las 6 am del segundo sábado de abril. Límite diario de cinco peces / longitud mínima de 9 pulgadas desde el segundo sábado de abril hasta el último día de febrero.
Blackledge River, Glastonbury/Marlborough

Desde el cruce con la Ruta 94 aguas abajo hasta el río Salmon. Trucha: Captura y liberación desde el 1 de marzo hasta las 6 am del segundo sábado de abril. Límite diario de cinco peces / longitud mínima de 9 pulgadas desde el segundo sábado de abril hasta el último día de febrero.
Branch Brook, Watertown/Thomaston

Parque de Truchas: Dentro del Parque Estatal Black Rock.
Trucha: Captura y liberación desde el 1 de marzo hasta las 6 am del segundo sábado de abril. Límite diario de dos peces desde el segundo sábado de abril hasta el último día de febrero.
Bunnell Brook (Burlington Brook), Burlington
Desde Covey Road aguas abajo hasta el río Farmington. Trucha: Captura y liberación desde el 1 de marzo hasta las 6 am del segundo sábado de abril. Límite diario de cinco peces / longitud mínima de 9 pulgadas desde el segundo sábado de abril hasta el último día de febrero.
Center Brook, Colebrook
Aguas abajo de la Ruta 183. Trucha: Captura y liberación desde el 1 de marzo hasta las 6 am del segundo sábado de abril. Límite diario de cinco peces / longitud mínima de 9 pulgadas desde el segundo sábado de abril hasta el último día de febrero.
Chatfield Hollow Brook, Killingworth

Parque de Truchas: Dentro del Parque Estatal Chatfield Hollow.
Trucha: Captura y liberación desde el 1 de marzo hasta las 6 am del segundo sábado de abril. Límite diario de dos peces desde el segundo sábado de abril hasta el último día de febrero.

Coginchaug River, Middletown

Agua Tidal y Afluente y Agua de Trofeo para Carpas Comunes: Desde el cruce de la Ruta 3 hasta el río Connecticut.
Trucha: Límite diario de 2/15 de pulgada de longitud mínima. Cosecha permitida todo el año. Carpa común: Límite de pesca diario de 1 pez, de 26 pulgadas de longitud máxima, excepto cuando se pesca con arco y flecha, entonces el límite diario es 12, no más de 3 de los cuales pueden ser mayores de 30 pulgadas.
Colebrook Brook, Colebrook
Trucha: Captura y Liberación desde el 1 de marzo hasta las 6 am del segundo sábado de abril. Límite diario de cinco peces/longitud mínima de 9 pulgadas desde el segundo sábado de abril hasta el último día de febrero.
Connecticut River and coves, Enfield/Old Saybrook

Agua de marea y agua afluente y de carpa común trofeo: río entero en CT
Trucha: Límite diario de 2/15 de pulgada de longitud mínima. Cosecha permitida todo el año. Carpa común: Límite diario de 1 pez, de 26 pulgadas de longitud máxima, excepto cuando se pesca río abajo del Puente Arrigoni (Middletown) con arco y flecha, entonces el límite diario es 12, de los cuales no más de 3 pueden medir más de 30 pulgadas. Lucía del Norte: Límite diario de longitud mínima de 2/24 pulgadas. Lobina negra y lobina de boca pequeña: Límite diario de longitud mínima de 6/12 pulgadas. Alewite y arenques de blueback: cerrados a toda pesca/captura.
Coppermine Brook, Bristol

Área de manejo de truchas de captura y liberación durante todo el año: desde Artisan Street hasta el río Pequabuck.
Trucha: captura y liberación durante todo el año.
Deep Brook, Newtown

Área de manejo de truchas silvestres Clase 1: desde Wasserman Way hasta el río Pootatuck. Incluye una parte del río Pootatuck por encima y por debajo de la confluencia según lo publicado con carteles por CT DEEP.
Trucha: captura y liberación durante todo el año. Equipo limitado a un señuelo/mosca artificial con un solo anzuelo sin púas.

Dickinson Creek, Marlborough



Aguas abajo de la Ruta 66. Trucha: Captura y liberación desde el 1 de marzo hasta las 6 am del segundo sábado de abril. Límite diario de cinco peces/longitud mínima de 9 pulgadas desde el segundo sábado de abril hasta el último día de febrero.

East Aspetuck River, Washington/New Milford



Área de manejo de truchas silvestres Clase 3: desde el lago Waramaug hasta el río Housatonic.

Trucha: Captura y Liberación desde el 1 de marzo hasta las 6 am del segundo sábado de abril. Límite diario de cinco peces/longitud mínima de 9 pulgadas desde el segundo sábado de abril hasta el último día de febrero.

East Branch Eightmile River, Lyme



Trucha: aguas abajo de Witch Meadow Road. Captura y liberación desde el 1 de marzo hasta las 6 am del segundo sábado de abril. Límite diario de cinco peces/longitud mínima de 9 pulgadas desde el segundo sábado de abril hasta el último día de febrero.

East Branch Farmington River, New Hartford

Aguas abajo de la Ruta 219. Trucha: Captura y Liberación desde el 1 de marzo hasta las 6 am del segundo sábado de abril. Límite diario de cinco peces/longitud mínima de 9 pulgadas desde el segundo sábado de abril hasta el último día de febrero.

East Branch Salmon Brook, Granby



Aguas abajo del límite estatal de CT la Ruta 20. Trucha: Captura y Liberación desde el 1 de marzo hasta las 6 am del segundo sábado de abril. Límite diario de cinco peces/longitud mínima de 9 pulgadas desde el segundo sábado de abril hasta el último día de febrero. **Área de Manejo de Truchas Salvajes Clase 3:** Desde la Ruta 20 cruzando río abajo hasta el río Farmington. **Trucha:** Captura y Liberación desde el 1 de marzo hasta las 6 am del segundo sábado de abril. Límite diario de cinco peces/longitud mínima de 9 pulgadas desde el segundo sábado de abril hasta el último día de febrero.



Salmón Atlántico (*Salmo salar*)

East Branch Naugatuck River, Torrington



Área de manejo de truchas silvestres Clase 3: desde Newfield Road río abajo hasta el río West Branch Naugatuck.

Trucha: Captura y Liberación desde el 1 de marzo hasta las 6 am del segundo sábado de abril. Límite diario de cinco peces/longitud mínima de 9 pulgadas desde el segundo sábado de abril hasta el último día de febrero.

Eightmile Brook, Southbury/Oxford



Parque de truchas: dentro del parque estatal Southford Falls

Trucha: Captura y Liberación desde el 1 de marzo hasta las 6 am del segundo sábado de abril. Límite de dos peces diarios desde el segundo sábado de abril hasta el último día de febrero.

Eightmile River, Salem/Lyme



Desde Foxtown Road hasta la presa de Mount Archer Road: Trucha: captura y liberación desde el 1 de marzo hasta las 6 am del segundo sábado de abril. Límite diario de cinco peces/longitud mínima de 9 pulgadas desde el segundo sábado de abril hasta el último día de febrero. **Corrientes de truchas Sea-Run** aguas abajo de la presa en Mount Archer Road. **Trucha:** Límite de pesca diaria de 2/15 pulgadas de longitud mínima. Cosecha permitida todo el año.

Eightmile River, Southington



Área de manejo de truchas silvestres Clase 1: Todo el río en Southington.

Trucha: captura y liberación durante todo el año. Equipo limitado a un señuelo/mosca artificial con un solo anzuelo sin púas.

Farm River, North Branford/East Haven



Área de manejo de truchas silvestres Clase 3: desde Mill Road hasta la ruta 95. **Corrientes de truchas Sea-Run:** aguas abajo de la ruta 95.

Trucha: La sección Clase 3 del Área de manejo de truchas silvestres es de captura y liberación desde el 1 de marzo hasta las 6 am del segundo sábado de abril. Límite diario de cinco peces/longitud mínima de 9 pulgadas desde el segundo sábado de abril hasta el último día de febrero. **Corrientes de truchas Sea-Run:** aguas abajo de la Ruta 95. **Trucha:** Límite de pesca diario de 2/15 pulgadas de longitud mínima. Cosecha permitida todo el año.

Farmington River/West Branch Farmington River, Hartland/Windsor



Área de manejo de truchas de captura y liberación estacional: desde la presa Hogback (Hartland) hasta los antiguos estribos (Barkhamsted). **Trucha:** Captura y Liberación desde el 1 de septiembre hasta las 6 am del segundo sábado de abril. Límite diario de dos peces/longitud mínima de 12 pulgadas desde el segundo sábado de abril hasta el 31 de agosto.

Área de manejo de truchas de captura y liberación durante todo el año: desde antiguos estribos (Barkhamsted) hasta la ruta 219 (New Hartford). La pesca de truchas es captura y liberación durante todo el año. Todos los anzuelos sin púas.

Área de manejo de truchas de captura y liberación estacional: desde la ruta 219 (New Hartford) hasta la ruta 177 (Farmington). **Trucha:** Captura y Liberación desde el 1 de septiembre hasta las 6 am del segundo sábado de abril. Límite diario de dos peces/longitud mínima de 12 pulgadas desde el segundo sábado de abril hasta el 31 de agosto.

Desde la ruta 177 (Farmington) hasta el embalse Rainbow (Windsor Locks). **Trucha:** Captura y Liberación desde el 1 de marzo hasta las 6 am del segundo sábado de abril. Límite diario de cinco peces/longitud mínima de 9 pulgadas desde el segundo sábado de abril hasta el último día de febrero.

Aguas de marea y afluentes: Desde la boca del canal de descarga debajo de la presa Rainbow hasta el río CT: **Trucha:** Límite diario de 2/15 de pulgada de longitud mínima. Cosecha permitida todo el año. Trophy Common Carp Water: Límite de pesca diaria de 1 pez, 26 pulgadas de longitud máxima.

Fawn Brook and West Branch Fawn Brook, Marlborough

Aguas abajo de Slocum Road. **Trucha:** Captura y Liberación desde el 1 de marzo hasta las 6 am del segundo sábado de abril. Límite diario de cinco peces/longitud mínima de 9 pulgadas desde el segundo sábado de abril hasta el último día de febrero.

Fenton River, Willington/Mansfield



Área de manejo de truchas silvestres Clase 3: Todo el río en Willington y Mansfield.

Trucha: Captura y Liberación desde el 1 de marzo hasta las 6 am del segundo sábado de abril. Límite diario de cinco peces/longitud mínima de 9 pulgadas desde el segundo sábado de abril hasta el último día de febrero.

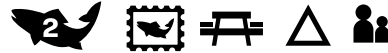
Freeman Hill Brook, Burlington



Área de Manejo de Truchas Silvestres Clase 1: Río arriba de la Ruta 69 cruzando el Área de Manejo de Vida Silvestre de Sessions Woods.

Trucha: captura y liberación durante todo el año. Equipo limitado a un señuelo/mosca artificial con un solo anzuelo sin púas.

Furnace Brook, Cornwall Heather Reeves Wild Trout Management Area



Área de manejo de truchas silvestres Clase 2: Todo el cuerpo de agua aguas arriba del río Housatonic según lo publicado con carteles por CT DEEP.

Trucha: Captura y Liberación desde el 1 de marzo hasta las 6 am del segundo sábado de abril. Límite de dos peces por día/longitud mínima de 12 pulgadas desde el segundo sábado de abril hasta el último día de febrero.

Hammonasset River, Madison



Área de manejo de truchas de captura y liberación estacional: desde la presa del lago Hammonasset hasta Chestnut Hill Road (Madison): **Trucha:** captura y liberación desde el 1 de septiembre hasta las 6 am del segundo sábado de abril. Límite de dos peces por día/longitud mínima de 9 pulgadas desde el segundo sábado de abril hasta el 31 de agosto.

Corrientes de truchas Sea-Run: desde Chestnut Hill Road hasta la presa rota sobre River Road (Madison): **Trucha:** captura y liberación desde el 1 de marzo hasta las 6 am del segundo sábado de abril. Límite diario de 2 peces/longitud mínima de 9 pulgadas desde el segundo sábado de abril hasta el último día de febrero.

Aguas abajo de la presa con recámaras sobre River Road. **Trucha:** límite diario de 2 peces / longitud mínima de 15 pulgadas. Cosecha permitida todo el año.

Hockanum River, Vernon/Manchester



Área de manejo de truchas de captura y liberación durante todo el año: desde el cruce de la Ruta 84 en Vernon río abajo hasta el cruce de la 1-84 en Laurel Marsh.

Trucha: captura y liberación durante todo el año.

Howleys Brook, Easton/Weston

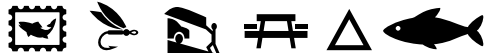


Área de manejo de truchas silvestres Clase 1:

Dentro de la propiedad de Trout Brook Valley.

Trucha: captura y liberación durante todo el año. Equipo limitado a un señuelo/mosca artificial con un solo anzuelo sin púas.

Housatonic River, Salisbury/Milford



Área de manejo de truchas de captura y liberación durante todo el año: desde la ruta 112 (Sharon) hasta el cruce de la ruta 4/ruta 7 (Cornualles). La pesca de truchas es captura y liberación durante todo el año.

Equipo restringido a la pesca con mosca solo dentro de la sección de 3 millas río arriba del puente de las Rutas 4/7, según lo indicado por CT DEEP. Del 15 de junio al 15 de septiembre está prohibida la pesca dentro de los 100 pies de los refugios termales según lo publicado con carteles por CT DEEP.

Área de manejo de truchas de captura y liberación durante todo el año: desde la presa Bulls Bridge (Kent) hasta el puente de la Ruta 7 (New Milford).

Pesca de **trucha y lobina negra** (Lobina negra y lobina de boca pequeña) Captura y liberación durante todo el año. Del 15 de junio al 15 de septiembre está prohibida la pesca dentro de 100 pies de los refugios termales según lo publicado con carteles por CT DEEP.

Salmón del Atlántico: Captura y liberación desde la presa Derby hasta el puente Merritt Parkway únicamente del 1 de septiembre al 15 de diciembre. Límite diario de 1 salmón, sin longitud mínima, del 16 de diciembre al 31 de agosto. Equipo restringido a una sola mosca o señuelo con anzuelo que se balancea libremente. No se podrá añadir peso adicional a la línea.

Aguas de marea y afluentes: Aguas abajo del lago Housatonic/Derby Dam: Trucha: Límite de pesca diaria de 2/15 pulgadas de longitud mínima. Cosecha permitida todo el año. Área mejorada de pesca con arco y flecha: **Carpa común:** cuando se pesca con arco y flecha aguas abajo de la presa Derby, el límite diario de pesca es 12, no más de 3 de las cuales pueden tener más de 30 pulgadas.



Trucha arcoiris (*Oncorhynchus mykiss*)

Indian Meadow Brook, Winchester

Trucha: Captura y Liberación desde el 1 de marzo hasta las 6 am del segundo sábado de abril. Límite diario de cinco peces/longitud mínima de 9 pulgadas desde el segundo sábado de abril hasta el último día de febrero.

Jeremy River, Marlborough



Aguas abajo de Grayville Road. Trucha: Captura y Liberación desde el 1 de marzo hasta las 6 am del segundo sábado de abril. Límite diario de cinco peces/longitud mínima de 9 pulgadas desde el segundo sábado de abril hasta el último día de febrero.

Judd Brook, Colchester

Aguas abajo de Old Colchester Road. Trucha: Captura y Liberación desde el 1 de marzo hasta las 6 am del segundo sábado de abril. Límite diario de cinco peces/longitud mínima de 9 pulgadas desde el segundo sábado de abril hasta el último día de febrero.

Kent Falls Brook, Kent



Parque de trucha: dentro del parque estatal Kent Falls

Trucha: Captura y Liberación desde el 1 de marzo hasta las 6 am del segundo sábado de abril. Límite de dos peces diarios desde el segundo sábado de abril hasta el último día de febrero.

Latimer Brook, East Lyme



Corrientes de truchas Sea-Run: aguas abajo del cruce de la I-95.

Trucha: Límite de dos peces por día/longitud mínima de 15 pulgadas. Cosecha permitida todo el año.

Little River, Oxford



Área de manejo de truchas silvestres Clase 3: desde Towner Lane río abajo hasta Cruce de la carretera del parque

Trucha: Captura y Liberación desde el 1 de marzo hasta las 6 am del segundo sábado de abril. Límite diario de cinco peces/longitud mínima de 9 pulgadas desde el segundo sábado de abril hasta el último día de febrero.

Macedonia Brook, Kent



Área de manejo de truchas silvestres Clase 1:
Desde Bog Hollow Brook hasta el cruce de la Ruta 341: **Trucha:** captura y liberación durante todo el año. Equipo limitado a un señuelo/mosca artificial con un solo anzuelo sin púas.

Área de manejo de truchas silvestres Clase 3:
Dentro del Parque Estatal Macedonia Brook: **Trucha:** Captura y liberación desde el 1 de marzo hasta las 6 am del segundo sábado de abril. Límite diario de cinco peces/longitud mínima de 9 pulgadas desde el segundo sábado de abril hasta el último día de febrero.

Mad River, Winchester



Aguas abajo de Grantville Road. Trucha: Captura y Liberación desde el 1 de marzo hasta las 6 am del segundo sábado de abril. Límite diario de cinco peces/longitud mínima de 9 pulgadas desde el segundo sábado de abril hasta el último día de febrero.

Mattebesset River, Middletown

Agua de marea y agua de carpa común afluente y trofeo: Ruta 372 cruzando río abajo hasta el río Connecticut.

Trucha: Límite diario de 2/15 de pulgada de longitud mínima. Cosecha permitida todo el año.
Carpa común: Límite diario de 1 pez, de 26 pulgadas de longitud máxima, excepto cuando se pesca con arco y flecha, entonces el límite diario es 12, no más de 3 de los cuales pueden ser mayores a 30 pulgadas.

Meadow Brook, Colchester

Aguas abajo del cruce de la Ruta 16. Trucha: Captura y Liberación desde el 1 de marzo hasta las 6 am del segundo sábado de abril. Límite diario de cinco peces/longitud mínima de 9 pulgadas desde el segundo sábado de abril hasta el último día de febrero.

Merrick Brook, Scotland



Área de manejo de truchas silvestres Clase 1: dentro del Área de manejo de vida silvestre de Talbot y aguas arriba de WMA, según lo publicado con carteles por CT DEEP.

Trucha: captura y liberación durante todo el año. Equipo limitado a un señuelo/mosca artificial con un solo anzuelo sin púas.

Mill Brook, Winchester

Aguas abajo de Hannifin Road. Trucha: Captura y Liberación desde el 1 de marzo hasta las 6 am del segundo sábado de abril. Límite diario de cinco peces/longitud mínima de 9 pulgadas desde el segundo sábado de abril hasta el último día de febrero.

Mianus River, Greenwich/Stamford



Área de manejo de truchas de captura y liberación estacional: desde Merrbrook Lane río arriba, 1 milla hasta la presa. **Trucha:** Captura y Liberación desde el 1 de septiembre hasta las 6 am del segundo sábado de abril. Límite de dos peces por día/longitud mínima de 9 pulgadas desde las 6 am del segundo sábado de abril hasta el 31 de agosto. Equipo restringido únicamente a moscas de un solo anzuelo y señuelos artificiales de un solo anzuelo.

Corrientes de truchas Sea-Run: río entero (excepto TMA descrito anteriormente) aguas arriba de la presa al norte de Boston Post Road. **Trucha:** Captura y Liberación desde el 1 de marzo hasta las 6 am del segundo sábado de abril. Límite de dos peces por día/longitud mínima de 9 pulgadas desde el segundo sábado de abril hasta el último día de febrero.

Mill River, Fairfield



Área de manejo de truchas salvajes Clase 1: desde la confluencia con Canoe Brook, según lo publicado con señales por CT DEEP, río abajo hasta el cruce con Merritt Parkway. **Trucha:** captura y liberación durante todo el año. Equipo limitado a un señuelo/mosca artificial con un solo anzuelo sin púas.

Área de manejo de truchas de captura y liberación durante todo el año: desde Merritt Parkway cruzando río abajo hasta el lago Mohegan (Fairfield). **Trucha:** captura y liberación durante todo el año.

Mill River, Hamden



Área de manejo de truchas de captura y liberación estacional: dentro del Parque Estatal Sleeping Giant.

Trucha: Captura y Liberación desde el 1 de septiembre hasta las 6 am del segundo sábado de abril. Límite de dos peces por día/longitud mínima de 9 pulgadas desde el segundo sábado de abril hasta el 31 de agosto.

Moosup River, Plainfield



Área de manejo de truchas de captura y liberación durante todo el año: desde la ruta 14 cruzando río abajo hasta el río Quinebaug.

Trucha: captura y liberación durante todo el año. Equipo restringido a la pesca con mosca solo dentro de la mitad inferior de esta sección según lo publicado con carteles por CT DEEP.

Morgan Brook, Barkhamsted



Área de manejo de truchas silvestres Clase 3: desde West Hill Pond río abajo hasta West Branch Farmington River.

Trucha: Captura y Liberación desde el 1 de marzo hasta las 6 am del segundo sábado de abril. Límite diario de cinco peces/longitud mínima de 9 pulgadas desde el segundo sábado de abril hasta el último día de febrero.

Mountain Brook, Granby

Aguas abajo de la Ruta 20 en Case Road. Trucha: Captura y Liberación desde el 1 de marzo hasta las 6 am del segundo sábado de abril. Límite diario de cinco peces/longitud mínima de 9 pulgadas desde el segundo sábado de abril hasta el último día de febrero.

Mystic River, Groton

Agua de marea y afluente: desde la confluencia de Haleys Brook y Whitford Brook aguas abajo.

Trucha: Límite diario de 2/15 de pulgada de longitud mínima. Cosecha permitida durante todo el año.

Natchaug River, Eastford/Mansfield



Áreas de Trofeo de Truchas:: río entero **excepto Parque de Trucha** dentro del bosque estatal de Natchaug.

Trucha: Captura y Liberación desde el 1 de marzo hasta las 6 am del segundo sábado de abril. Límite de dos peces diarios desde el segundo sábado de abril hasta el último día de febrero. Se requiere el Sello de Trucha y Salmón para pescar en la sección del parque de truchas.

Consejos para el manejo de peces si planea capturar y liberar:

- Límite el tiempo que un pez está en juego mientras está enganchado y recuperado.
- Humedezca sus manos antes de manipular el pez.
- Desenganche rápidamente utilizando anzuelos sencillos y sin rebaba siempre que sea posible (reemplace los anzuelos triples), corte la línea si está enganchado profundamente (en lugar de tardar minutos en sacar el anzuelo).
- Mantenga el pez en el agua mientras lo desengancha (no lo deje dar vueltas en el bote, la orilla, el hielo o el pavimento).
- Minimice el tiempo fuera del agua al tomar fotos.

Naugatuck River, Torrington/Ansonia



Áreas de Trofeo de Truchas: desde la confluencia de los ramales este y oeste hasta el puente de la ruta 118. **Trucha:** Captura y Liberación desde el 1 de marzo hasta las 6 am del segundo sábado de abril. Límite diario de dos peces desde el segundo sábado de abril hasta el último día de febrero.

Área de manejo de truchas de captura y liberación durante todo el año: desde la ruta 118 hasta la presa Thomaston Army Corp. La pesca de truchas es captura y liberación durante todo el año. Equipo restringido a una sola mosca o un señuelo con un anzuelo que se balancea libremente del 1 de septiembre al 31 de marzo. Se prohíbe pescar dentro de 100 pies de los refugios termales del 15 de junio al 15 de septiembre, según lo publicado con carteles por CT DEEP.


Área de gestión del salmón del Atlántico: desde la ruta 118 hasta la presa Thomaston Army Corp. **Salmón del Atlántico:** Del 1 de septiembre al 15 de diciembre únicamente captura y liberación. Del 16 de diciembre al 31 de agosto límite de pesca diaria de 1 salmón, sin longitud mínima. Equipo restringido a una sola mosca o un señuelo con un anzuelo que se balancea libremente. No se podrá añadir peso adicional a la línea.


Áreas de Trofeo de Truchas: desde la presa Thomaston hasta la presa Kinneytown. **Trucha:** Captura y Liberación desde el 1 de marzo hasta las 6 am del segundo sábado de abril. Límite diario de dos peces desde el segundo sábado de abril hasta el último día de febrero. Se prohíbe la pesca dentro de 100 pies de los refugios termales del 15 de junio al 15 de septiembre, según lo publicado con carteles por CT DEEP.

Área de gestión del salmón del Atlántico: desde Prospect Street (Naugatuck) hasta el cruce del puente de la Ruta 42 (Beacon Falls). **Salmón del Atlántico:** Del 1 de septiembre al 15 de diciembre únicamente captura y liberación. Del 16 de diciembre al 31 de agosto límite de pesca diaria de 1 salmón, sin longitud mínima. Equipo restringido a una sola mosca o un señuelo con un anzuelo que se balancea libremente. No se podrá añadir peso adicional a la línea. Prohibida la pesca dentro de 100 pies de los refugios termales del 15 de junio al 15 de septiembre, según lo publicado con carteles por CT DEEP.

Aguas de marea y afluentes: Aguas abajo de la presa Kinneytown: **Trucha:** Límite de pesca diaria de 2/15 de pulgada de longitud mínima. Cosecha permitida durante todo el año. **Salmón del Atlántico:** del 1 de septiembre al 15 de diciembre únicamente captura y liberación. Del 16 de diciembre al 31 de agosto límite diario de 1 pesca, sin longitud mínima. Cuando se pesca salmón del Atlántico en esta sección, el equipo se limita a una sola mosca o un señuelo con un anzuelo que se balancea libremente. No se podrá añadir peso adicional a la línea.

Niantic River, East Lyme/Waterford
Agua de marea y afluente: aguas abajo de la confluencia con Latimer Brook.
Trucha: Límite diario de 2/15 de pulgada de longitud mínima. Cosecha permitida todo el año.

Pequonnock River, Trumbull

Áreas de Trofeo de Truchas: desde el puente de Whitney Avenue hasta Daniels Farm Road, incluye Trumbull Basin.

Norwalk River, Norwalk


Área de manejo de truchas silvestres Clase 3: Todo el arroyo dentro de Wilton y Ridgefield que está aguas arriba de Wolf Pit Road (Wilton).
--

Trucha: Captura y Liberación desde el 1 de marzo hasta las 6 am del segundo sábado de abril. Límite diario de cinco peces/longitud mínima de 9 pulgadas desde el segundo sábado de abril hasta el último día de febrero.

Trucha: Captura y liberación desde el 1 de marzo hasta las 6 am del segundo sábado de abril. Límite diario de dos peces desde el segundo sábado de abril hasta el último día de febrero. NOTA: Se requiere un permiso de estacionamiento para estacionarse en las calles adyacentes a la Cuenca de Trumbull y muchos parques municipales de Trumbull. Este pase puede ser adquirido de forma gratuita por los pescadores que deseen pescar en estas aguas, visitando el Departamento de Parques y Recreación de Trumbull.

Oil Mill Brook, Waterford

Corrientes de truchas Sea-Run: aguas abajo del cruce de la I-95.

Trucha: Límite de dos peces por día/longitud mínima de 15 pulgadas. Cosecha permitida todo el año.

Pine Brook, East Hampton

Trucha: Captura y Liberación desde el 1 de marzo hasta las 6 am del segundo sábado de abril. Límite diario de cinco peces/longitud mínima de 9 pulgadas desde el segundo sábado de abril hasta el último día de febrero.

Pease Brook, Lebanon


--

Área de manejo de truchas silvestres Clase 3: Dentro del Área de manejo de vida silvestre de Pease Brook.
--

Trucha: Captura y Liberación desde el 1 de marzo hasta las 6 am del segundo sábado de abril. Límite diario de cinco peces/longitud mínima de 9 pulgadas desde el segundo sábado de abril hasta el último día de febrero.

Pomperaug River, Woodbury/Southbury
--



Áreas de Trofeo de Truchas: todo el río desde la confluencia del río Nonewaug y el río Weekeepemee aguas abajo hasta el lago Zoar.

Trucha: Captura y Liberación desde el 1 de marzo hasta las 6 am del segundo sábado de abril. Límite diario de dos peces desde el segundo sábado de abril hasta el último día de febrero.

Pequabuck River, Bristol


--

Área de manejo de truchas de captura y liberación durante todo el año: desde King Street río abajo hasta el cruce de la Ruta 177, incluida una sección de Coppermine Brook.
Trucha: captura y liberación durante todo el año.

Pootatuck River, Newtown



Área de manejo de truchas silvestres Clase 1: desde aproximadamente 1/2 milla por encima y por debajo de la confluencia con Deep Brook según lo indicado por CT DEEP.
--

Trucha: Captura y liberación durante todo el año. Equipo limitado a un señuelo/mosca artificial con un solo anzuelo sin púas.
--



Pescado con CARE

El programa de Educación de Recursos Acuáticos de Connecticut (CARE) es la principal vía de la División de Pesquerías para introducir o reintroducir a las personas a la pesca. Siempre estamos en busca de pescadores motivados, apasionados y pacientes que estén dispuestos a ayudar a orientar a nuevos participantes en la pesca. Si desea unirse a nuestro equipo de entrenadores de pesca certificados, comuníquese con Justin Wiggins al 860-663-1656.

Quinnipiac River, Southington/New Haven



Área de manejo de truchas silvestres Clase 1:
Todo el río en Southington y Cheshire aguas arriba de Cheshire Street. **Trucha:** Captura y liberación durante todo el año. Equipo limitado a señuelos artificiales/mosca con anzuelo sencillo y sin rebaba.

Aguas Tidales y Tributarios: Desde el cruce de la Ruta 5 (North Haven) aguas abajo hasta el puerto de New Haven: **Trucha:** Límite diario de 2 / longitud mínima de 15 pulgadas. Permitida la cosecha durante todo el año.

Área Mejorada para Pesca con Arco y Flecha: Carpas Comunes: Cuando pesque con arco y flecha aguas abajo del cruce de la Ruta 40, el límite diario es de 12, no más de 3 de las cuales pueden medir más de 30 pulgadas.

Ratlum Brook, New Hartford

Aguas abajo de la confluencia con Spruce Brook.
Trucha: Captura y Liberación desde el 1 de marzo hasta las 6 am del segundo sábado de abril. Límite diario de cinco peces/longitud mínima de 9 pulgadas desde el segundo sábado de abril hasta el último día de febrero.

Raymond Brook, Hebron

Desde Old Colchester Road río abajo. **Trucha:** Captura y Liberación desde el 1 de marzo hasta las 6 am del segundo sábado de abril. Límite diario de cinco peces/longitud mínima de 9 pulgadas desde el segundo sábado de abril hasta el último día de febrero.

Roaring Brook, Glastonbury Eric C. Schluntz Wild Trout Management Area



Área de manejo de truchas silvestres Clase 3:
Desde la Ruta 94 cruzando río abajo hasta el río Connecticut.

Trucha: Captura y Liberación desde el 1 de marzo hasta las 6 am del segundo sábado de abril. Límite diario de cinco peces/longitud mínima de 9 pulgadas desde el segundo sábado de abril hasta el último día de febrero.

Roaring Brook, Stafford/Willington



Área de manejo de truchas silvestres Clase 3: Desde el cruce de la Ruta 190 hasta el río Willimantic.

Trucha: Captura y Liberación desde el 1 de marzo hasta las 6 am del segundo sábado de abril. Límite diario de cinco peces/longitud mínima de 9 pulgadas desde el segundo sábado de abril hasta el último día de febrero.

Safstrom Brook, East Hampton

Desde Carretera Tartia aguas abajo. **Trucha:** Captura y Liberación desde el 1 de marzo hasta las 6 am del segundo sábado de abril. Límite diario de cinco peces/longitud mínima de 9 pulgadas desde el segundo sábado de abril hasta el último día de febrero.

Salmon Brook, Glastonbury



Área de manejo de truchas silvestres Clase 2:
desde la presa Addison Pond río abajo hasta el río Connecticut.

Trucha: Captura y Liberación desde el 1 de marzo hasta las 6 am del segundo sábado de abril. Límite diario de dos peces/longitud mínima de 12 pulgadas desde el segundo sábado de abril hasta el último día de febrero.

Salmon Brook y East Branch Salmon Brook, Granby



Área de manejo de truchas silvestres Clase 3:
Desde la Ruta 20 cruzando río abajo hasta el río Farmington.

Trucha: Captura y Liberación desde el 1 de marzo hasta las 6 am del segundo sábado de abril. Límite diario de cinco peces/longitud mínima de 9 pulgadas desde el segundo sábado de abril hasta el último día de febrero.

Salmon Brook-West Branch, Hartland/Granby



Ruta 179 aguas abajo. **Trucha:** Captura y Liberación desde el 1 de marzo hasta las 6 am del segundo sábado de abril. Límite diario de cinco peces/longitud mínima de 9 pulgadas desde el segundo sábado de abril hasta el último día de febrero.



Trucha marrón (Salmo trutta)

Salmon River, Colchester/East Haddam



Área de Gestión de Truchas de Captura y Liberación en Temporada y Arroyo de Truchas de Trofeo: Desde la confluencia de los ríos Blackledge y Jeremy hasta el cruce de la Ruta 16. Trucha: Captura y liberación desde el 1 de septiembre hasta las 6 am del segundo sábado de abril. Límite diario de dos peces / longitud mínima de 9 pulgadas desde las 6 am del segundo sábado de abril hasta el 31 de agosto. Equipo restringido a pesca con mosca solo en la parte central de esta sección, según indicado por letreros del CT DEEP.

Arroyo de Truchas de Trofeo: Desde el cruce de la Ruta 16 aguas abajo hasta el cruce de la Ruta 151. Trucha: Captura y liberación desde el 1 de marzo hasta las 6 am del segundo sábado de abril. Límite diario de dos peces desde el segundo sábado de abril hasta el último día de febrero.

Aguas Tidales y Tributarios: Desde el cruce de la Ruta 151 aguas abajo hasta el río Connecticut: Trucha: Límite diario de 2 / longitud mínima de 15 pulgadas. Permitida la cosecha durante todo el año.

Agua de Carpas Comunes de Trofeo: Límite diario de 1 / longitud máxima de 26 pulgadas.

Área Mejorada para Pesca con Arco y Flecha: Carpas Comunes: Cuando pesque con arco y flecha aguas abajo del cruce de la Ruta 40, el límite diario es de 12, de los cuales no más de 3 pueden medir más de 30 pulgadas.

Sandy Brook, Colebrook



Desde la línea estatal de MA/CT hasta el río Still. Trucha: Captura y liberación desde el 1 de marzo hasta las 6 am del segundo sábado de abril. Límite diario de cinco peces / longitud mínima de 9 pulgadas desde el segundo sábado de abril hasta el último día de febrero.

Saugatuck River, Westport

William "Doc" Skerlick Trout Management Area



Área de Gestión de Truchas de Captura y Liberación en Temporada: Desde la presa Dorrs Mill aguas abajo hasta el cruce del Merritt Parkway. Trucha: Captura y liberación desde el 1 de septiembre hasta las 6 am del segundo sábado de abril. Límite diario de dos peces / longitud mínima de 9 pulgadas desde las 6 am del segundo sábado de abril hasta el 31 de agosto. Equipo restringido a pesca con mosca únicamente. **Corrientes de truchas Sea-Run:** Aguas abajo de la "Wood Dam" (Westport): Trucha: Límite diario de 2 durante todo el año / longitud mínima de 15 pulgadas.

Shetucket River, Windham/Norwich



Arroyo de Truchas de Trofeo: Todo el río aguas arriba de la presa Greenville (Norwich). Trucha: Captura y liberación desde el 1 de marzo hasta las 6 am del segundo sábado de abril. Límite diario de dos peces desde el segundo sábado de abril hasta el último día de febrero.

Área de Gestión de Salmón del Atlántico: Desde la presa Scotland hasta la presa Occum. Salmón del Atlántico: Del 1 de septiembre al 15 de diciembre, solo captura y liberación. Del 16 de diciembre al 31 de agosto, límite diario de 1 salmón, sin longitud mínima. Equipo restringido a una mosca única o un señuelo con un anzuelo de movimiento libre. No se puede agregar peso adicional a la línea.

Aguas Tidales y Tributarios: Aguas abajo de la presa Greenville: Trucha: Límite diario de 2 / longitud mínima de 15 pulgadas. Permitida la cosecha durante todo el año.

Área Mejorada para Pesca con Arco y Flecha: Carpas Comunes: Cuando pesque con arco y flecha aguas abajo de la presa Greenville, el límite diario es de 12, no más de 3 de las cuales pueden medir más de 30 pulgadas.

Shunock River, North Stonington



Área de manejo de truchas silvestres Clase 3: Todo el río dentro de North Stonington.

Trucha: Captura y Liberación desde el 1 de marzo hasta las 6 am del segundo sábado de abril. Límite diario de cinco peces/longitud mínima de 9 pulgadas desde el segundo sábado de abril hasta el último día de febrero.

Still River, Winchester/Colebrook



Desde la confluencia con el río Mad hasta el río West Branch Farmington. Trucha: Captura y liberación desde el 1 de marzo hasta las 6 am del segundo sábado de abril. Límite diario de cinco peces / longitud mínima de 9 pulgadas desde el segundo sábado de abril hasta el último día de febrero.



Trucha de arroyo (*Salvelinus fontinalis*)

Stony Brook, Montville



Área de manejo de truchas silvestres Clase 3:

Todo el río dentro de Montville.

Trucha: Captura y Liberación desde el 1 de marzo hasta las 6 am del segundo sábado de abril. Límite diario de cinco peces/longitud mínima de 9 pulgadas desde el segundo sábado de abril hasta el último día de febrero.

Wachocastinook (Riga) Brook, Salisbury



Área de manejo de truchas silvestres Clase 1:

aguas abajo de South Pond, según lo publicado con carteles por CT DEEP dentro de la propiedad de MT Riga Corporation.

Trucha: captura y liberación durante todo el año. Equipo limitado a un señuelo/mosca artificial con un solo anzuelo sin púas.

Stratton Brook, Simsbury



Parque de truchas: dentro del parque estatal Stratton Brook

Trucha: Captura y Liberación desde el 1 de marzo hasta las 6 am del segundo sábado de abril. Límite de dos peces diarios desde el segundo sábado de abril hasta el último día de febrero.

Whitford Brook, North Stonington



Corrientes de truchas Sea-Run: aguas abajo del cruce de la Ruta 184.

Trucha: Límite de dos peces por día/longitud mínima de 15 pulgadas. Cosecha permitida todo el año.

Tankerhoosen River, Vernon



Área de manejo de truchas silvestres Clase 1: El río y sus afluentes según lo publicado con carteles por CT DEEP dentro del Área de manejo de vida silvestre de Belding.

Trucha: captura y liberación durante todo el año. Equipo limitado a un señuelo/mosca artificial con un solo anzuelo sin púas.

Willimantic River, Willington/Windham

Cole Wilde Trout Management Area



Área de manejo de truchas de captura y liberación durante todo el año: desde la confluencia con Roaring Brook (Willington) hasta el cruce de la Ruta 74. Equipo limitado únicamente a la pesca con mosca.

Tenmile River, Sherman



Área de manejo de truchas de captura y liberación durante todo el año: todo el río desde la frontera estatal de Nueva York y CT hasta el río Housatonic

Trucha: captura y liberación durante todo el año. **Lobina negra** (Lobina negra y lobina de boca pequeña): captura y liberación durante todo el año.

Thames River, Norwich/New London



Agua de marea y afluente: Todo el río incluidas las calas.

Trucha: Límite diario de 2/15 de pulgada de longitud mínima.
Área de pesca mejorada con arco y flecha: Carpa común: Cuando se pesca con arco y flecha, el límite diario de pesca es 12, no más de 3 de las cuales pueden tener más de 30 pulgadas.

Yantic River, Bozrah/Norwich



Área de Gestión de Truchas de Captura y Liberación en Temporada: Desde Barstow Road aguas abajo hasta el puente cerca de la intersección con Schwartz Road. **Trucha:** Captura y liberación desde el 1 de septiembre hasta las 6 am del segundo sábado de abril. Límite diario de dos peces / longitud mínima de 9 pulgadas desde las 6 am del segundo sábado de abril hasta el 31 de agosto. Equipo restringido a pesca con mosca solo en esta sección, según indicado por letreros del CT DEEP.

Aguas Tidales y Tributarios: Desde la cascada en Lovers Leap hasta el río Thames: **Trucha:** Límite diario de 2 / longitud mínima de 15 pulgadas. Permitida la cosecha durante todo el año.

Área Mejorada para Pesca con Arco y Flecha:
Carpas Comunes: Cuando pesque con arco y flecha aguas abajo de la cascada, el límite diario es de 12, no más de 3 de las cuales pueden medir más de 30 pulgadas.

Definiciones y Términos Regulatorios de Agua Dulce

Lo siguiente se toma de las regulaciones de pesca deportiva que se encuentran en la página web del Secretario de Estado. No se aplican a la captura de peces de criaderos comerciales con licencia, aguas privadas registradas legalmente en DEEP ni a la pesca comercial en el distrito del interior. La información sobre la pesca comercial está disponible en la página web de CT DEEP.

PESCA CON CAÑA Pesca con anzuelo y línea, que debe ser atendida personalmente. No se pueden utilizar más de tres líneas, con o sin cañas, al mismo tiempo, excepto en las Áreas Designadas de Manejo de Truchas, Áreas de Manejo de Truchas Silvestres, Parques de Truchas, Arroyos de Truchas Migratorias y Arroyos de Truchas Trofeo, donde el número máximo de líneas que se pueden usar es dos, con o sin cañas. Cada línea puede tener cualquier combinación de anzuelos, moscas o señuelos, entre los cuales no se pueden cebar más de tres anzuelos.

CEBO Cualquier especie de cebo, animal, vegetal o sus partes, vivos o muertos, utilizados con un anzuelo con el propósito de atraer y atrapar peces. Cualquier pez adquirido legalmente, excepto Lobina negra (Lobina negra y lobina de boca pequeña, lucio de cadena, lucio del norte, trucha, salmón, carpa y pez dorado, puede usarse como cebo.

PESCA CON CEBO significa tomar o intentar tomar especies de cebo, para uso personal como cebo o alimento, mediante el uso de un chinchorro para cebo, una trampa para cebo, una red de lanzamiento, una red paraguas, una red de cucharón o con las manos.

CHINCHORRO PARA CEBO significa un chinchorro o red que, para el propósito de esta regulación, no excede quince pies de longitud y cuatro pies de profundidad, y se utiliza para la captura de especies de cebo.

TRAMPA PARA CEBO significa un dispositivo de vidrio, alambre o madera que no excede veinte pulgadas de longitud y quince pulgadas de diámetro y se utiliza para la captura de especies de cebo.

ESPECIES DE CEBO Las siguientes especies de peces, anfibios, insectos acuáticos y crustáceos pueden ser capturadas por pescadores deportivos para uso personal (se requiere una licencia de pesca recreativa), pero solo pueden venderse si se capturan bajo una licencia comercial de cebo interior. Common shiner, golden shiner, fallfish, creek chub, spottail shiner, blacknose dace, longnose dace, pearl dace, bluntnose minnow, fathead minnow, cutlips minnow, chub sucker, white sucker, killifish, mummichog, Atlantic & tidewater silverside, sand lance, ranas (excepto northern leopard frog), cangrejos de río (excepto rusty crayfish), perch bugs, larvas de infantes y ninfas de efímeras. No se pueden usar especies invasoras como cebo. Los métodos legales para capturar las especies de cebo mencionadas anteriormente son los siguientes: **Ríos & arroyos:** Las especies de cebo pueden ser capturadas en cualquier momento con chinchorros no mayores de 15 pies de longitud y 4 pies de profundidad, trampas para cebo no mayores de 20 pulgadas de longitud y 15 pulgadas de diámetro, y redes paraguas no mayores de 4 pies por 4 pies. Se pueden usar redes de lanzamiento para cebo en aguas designadas como "ríos y afluentes de mareas".

LAGOS Y ESTANQUES: Las especies de cebo pueden ser capturadas en cualquier momento con trampas para cebo no mayores de 20 pulgadas de longitud y 15 pulgadas de diámetro, y redes paraguas no mayores de 4 pies por 4 pies. No se deben usar chinchorros en lagos y estanques, excepto aquellos designados por el DEEP como abiertos para la captura comercial de cebo. Donde esté indicado, la captura, uso o posesión de peces como cebo está prohibida en lagos y estanques.

TODAS LAS AGUAS INTERIORES: Durante la temporada de pesca, las especies mencionadas anteriormente también pueden ser capturadas a mano, con anzuelo y red de cucharón.

ANZUELO SIN PÚA Un dispositivo curvado y puntiagudo, sin púa, utilizado para pescar. Los anzuelos sin púa pueden ser simples, dobles o triples, y cada punta debe carecer de una púa. Para los fines de estas regulaciones, los anzuelos fabricados con púa se consideran sin púa si la púa ha sido doblada hacia abajo, rota o de alguna otra manera se ha vuelto ineficaz.

BOBBING Pesca con una bola o masa de gusanos u otro cebo unida a una línea sin anzuelo sostenida en la mano o una línea unida a una caña sostenida en la mano.

PESCA CON ARCO Y FLECHA significa pescar mediante el uso de un arco compuesto, arco largo, arco recurvado o ballesta mediante el cual se impulsa una flecha. Las flechas deben tener cabezas con púas y estar unidas al arco o a un carrete de pesca unido al arco. Cualquier pez capturado con arco y flecha formará parte del límite de posesión del individuo que haya capturado dicho pez y no se liberará en las aguas donde se capturó. La carpa común, el lucio, el tench, los peces blancos, las anguilas americanas y las lampreas marinas pueden ser capturados con arco y flecha en lagos y estanques, así como en arroyos y secciones de arroyos no abastecidos con truchas solo durante la temporada abierta de pesca en esas aguas. Se requiere una licencia de pesca.

AGUA LÍMITE un lago/estanque que forma un límite común entre CT y otro estado. Las regulaciones pueden ser para CT, el otro estado o una combinación de ambos. Enumeradas en RCGA 26-112-46 (a).

FLUJOS DE BURBUJAS Un tipo de flotador que se sujeta a una línea de pesca o líder y se puede llenar de agua para ajustar su flotabilidad.

RED DE LANZAMIENTO significa una red circular o cónica con una abertura redonda ponderada que se lanza y luego se recupera a mano utilizando líneas unidas a sus márgenes, y se utiliza para capturar peces o especies de cebo. El uso de redes de lanzamiento para capturar peces o especies de cebo en el distrito interior está prohibido, excepto en aguas designadas como "aguas y afluentes de mareas".

ÁREA DE PESCA PARA NIÑOS Aguas reservadas en su totalidad o en parte, según indiquen los carteles, donde la pesca está restringida a niños menores de dieciséis años.

TEMPORADA CERRADA significa ese período de tiempo durante el cual la pesca de cualquier especie de pez, excepto la trucha, está prohibida.

SELECCIÓN O ALTA CALIDAD significa desechar o devolver un pez previamente retenido al agua para retener un pez más deseable de la misma especie o grupo de especies. Se prohíbe la selección, excepto que un individuo que pesca lobina negra en un torneo o derby de pesca que ha sido autorizado por CT DEEP puede seleccionar siempre que dicho individuo aún no haya alcanzado su límite de posesión para lobina negra (Lobina negra y lobina de boca pequeña).

LÍMITE DIARIO DE CAPTURA significa la cantidad o número de peces de una especie o grupo de especies que puede capturar un individuo durante el período de 12:01 a.m. a medianoche. En el distrito interior, un individuo que ha alcanzado su límite diario de captura de peces para una especie o grupo de especies puede seguir pescando dichos peces siempre que todos los peces capturados se devuelvan inmediatamente, sin evitar lesiones, a las aguas de donde se tomaron.

DOWNRIGGER Un dispositivo, complementario a una línea de pesca, utilizado para desplegar, mediante un cabrestante eléctrico o manual, carrete o bobina que se proyecta sobre el costado o la popa de un bote y se utiliza como cabrestante, línea principal y peso terminal, una o más líneas de pesca a una profundidad deseada en la columna de agua.

ANZUELO Un dispositivo curvado y puntiagudo, con o sin púa, utilizado para pescar. Los anzuelos pueden ser simples, dobles o triples, y cada punta se considerará como un solo anzuelo.

PESCA O PESCA DEPORTIVA Capturar o intentar capturar peces. En el distrito interior, la pesca se limita a la pesca con caña, pesca con arco y flecha, pesca con boya, pesca en hielo, pesca con trampa o arrastre, pesca con arpón, pesca con red de cucharón y captura o intento de captura de peces con las manos.

FLOTAR (BOYA) Cualquier objeto flotante unido a una línea de pesca. No se pueden usar boyas a menos que estén personalmente atendidas.

MOSCA Un solo o doble anzuelo vestido con pelo, plumas, hilo metalizado, hilo, lana u otro material similar al que no se agrega cebo, girador, cuchara, señuelo u otro dispositivo.

PESCA CON MOSCA Pesca con el uso de un carrete de mosca, caña de mosca, línea de mosca, líder y una mosca o moscas. Se puede incorporar peso adicional en la mosca en su construcción, como en una ninfa con peso, y se puede agregar peso adicional al líder o la línea. La pesca "Tenkara" se considera pesca con mosca. Se permite el uso de indicadores de picada.

GANCHO Un arpón o gancho, con o sin mango, utilizado para sujetar o levantar peces. El uso de un gancho para atrapar o ayudar a atrapar un pez está prohibido en el distrito interior.

JIG DE MANO Un palo de jig, una caña de jig o una línea sostenida en la mano utilizada para pescar a través del hielo.

PESCA EN HIELO significa pescar a través del hielo con tip-ups, boyas o flotadores, dispositivos similares o jigs de mano. Cuando se pesca en hielo, excepto en algunas aguas, los pescadores no pueden usar más de seis tip-ups, boyas (flotadores), dispositivos similares o jigs de mano, o cualquier combinación de estos que no exceda seis en total al mismo tiempo. No se pueden usar más de tres anzuelos cebo, con o sin atrayentes, o tres moscas para hielo, o tres señuelos artificiales, o cualquier combinación de estos que no exceda tres en total con cada tip-ups, boya (flotador), o dispositivo similar o jig de mano. Los dispositivos deben ser atendidos personalmente. El nombre y la dirección del usuario deben estar legiblemente estampados o adjuntos a todos los dispositivos.

DISTRITO INTERIOR Es el área al interior de las líneas de demarcación según se indica en la tabla de demarcación marina/interior.

ANZUELO CIRCULAR EN LÍNEA es un anzuelo de pesca en el cual la punta y la púa no están desplazadas del plano de la caña y la curva de dicho anzuelo, y dicha punta, es perpendicular a dicha caña.

LAGOS Y ESTANQUES son todos los cuerpos de agua naturales y artificiales enumerados por el Secretario de Estado como lagos, estanques y embalses, e incluye sus aguas de inundación, incluidas las piscinas temporales y estacionales resultantes, y todas las ensenadas y lagunas contiguas a ellas.

LÍNEA DE PLOMO Una línea de pesca construida con un núcleo de metal.

LONGITUD MÁXIMA significa la mayor longitud total de una especie o grupo de especies que se puede poseer legalmente, medida desde la punta del hocico hasta el extremo de la cola. Ninguna persona deberá poseer ningún pez mayor que las longitudes especificadas y cualquier pez mayor que la longitud máxima deberá, sin causar lesiones evitables, ser devuelto inmediatamente al agua de donde se tomó.

LONGITUD MÍNIMA significa la menor longitud total de una especie o grupo de especies que se puede poseer legalmente, medida desde la punta del hocico hasta el extremo de la cola. Ninguna persona deberá poseer ningún pez menor que las longitudes especificadas y cualquier pez menor que la longitud mínima deberá, sin causar lesiones evitables, ser devuelto inmediatamente al agua de donde se tomó.

PESCADO DE PAN Incluye el perca amarilla, perca (lobina) blanca, mojarra negra, bajo de roca y todas las especies de pez sol.

ÁREA DE PESCA PARA PERSONAS CON DISCAPACIDADES Significa un área reservada exclusivamente para el uso de personas con discapacidades físicas cuando esta restricción está indicada por carteles.

LÍMITE DE POSESIÓN Significa el número total de peces de cualquier especie o grupo de especies que una persona puede poseer legalmente, ya sea en la persona, en las aguas del distrito interior o en las orillas de dichas aguas, o en cualquier tipo de vehículo. Cualquier pez colocado en un cuerda, en un recipiente, enfriador, vivero u otro dispositivo similar, o de otra manera que no sea devuelto inmediatamente al agua, contará en contra del límite de posesión. Una persona que haya alcanzado su límite de posesión de peces para una especie o grupo de especies puede continuar pescando para dichos peces siempre que todos los peces tomados se devuelvan inmediatamente, sin causar lesiones evitables, a las aguas de donde fueron tomados. El límite de posesión en el campo no debe exceder el límite diario. Cualquier pez en posesión debe estar intacto en la medida en que ni las cabezas ni las colas hayan sido retiradas, pero las branquias y las vísceras pueden ser removidas. El límite de posesión no debe interpretarse como una restricción al número de peces legalmente adquiridos que pueden guardarse en almacenamiento en el hogar u otras instalaciones de almacenamiento.

AGUA PRIVADA Un cuerpo de agua que cumple con requisitos específicos y ha sido registrado con el estado. Un Agua Privada está exenta de las regulaciones de pesca del estado relacionadas con la temporada, el tamaño y los límites de captura. El propietario y sus invitados no necesitan una licencia para pescar en el cuerpo de agua registrado. Todavía se requieren permisos para abastecer de peces.

AGUA ABASTECIDA PRIVADAMENTE Un cuerpo de agua donde los derechos de pesca son propiedad o están controlados por un club o asociación (pero no designado como Agua Privada). Cualquier asociación que posea o controle los derechos de pesca en cualquier arroyo o estanque, cuyas aguas sean abastecidas con peces por dicha asociación sin costo para el estado, puede solicitar estaciones abiertas y cerradas especiales, límites diarios y estacionales, y longitudes legales de especies tomadas de dichas aguas mediante la solicitud de un permiso de "Regulación Especial de Pesca".

RED DE CHUCHARON O REDES A MANO Una red de malla flexible operada manualmente, unida a un aro, que está unido a un mango. El aro no puede tener más de 36 pulgadas de ancho en el punto más ancho y la bolsa de malla no puede tener más de 36 pulgadas de profundidad en su punto más profundo. El uso de cualquier red de este tipo construida con malla de metal o malla de plástico rígido está prohibido.

LÍNEA DE INSTALACIÓN Una línea con uno o ambos extremos asegurados a la orilla o a un objeto fijo o flotante en el agua que se utiliza para pescar y no está atendida personalmente. El uso de líneas de instalación en el distrito interior está prohibido.

TAMAÑOS DE RANURA Limitaciones de longitud designadas para reducir o aumentar la captura de peces por parte de los pescadores.

- Longitudes de ranura protegida: Longitudes entre las cuales los pescadores no pueden retener peces.
- Longitudes de ranura abierta: Longitudes entre las cuales los pescadores pueden retener peces.

ARPOEO O JALQUEO La captura de peces enganchándolos ilegalmente, es decir, enganchar peces en cualquier parte del cuerpo que no sea la boca. El arponeo está prohibido en todas las aguas del Distrito Interior para todas las especies de peces y cualquier pez capturado de esta manera debe ser liberado de inmediato, excepto que, en aguas marítimas y sus afluentes, se pueden capturar menhaden, arenques y alewife y blueback (glut) por estos métodos. Se recuerda a los pescadores que actualmente hay una prohibición de emergencia para la captura de alewife anádroma y arenque blueback (consulte Salmón del Atlántico de Recluta y Alosa).

ARPOEO El uso de cualquier instrumento puntiagudo, con o sin púas, propulsado únicamente a mano. El carpa común, el búfalo americano, la tenca, las anguillas americanas, los chupones blancos y las lampreas marinas pueden ser capturados por arponeo en arroyos o secciones de arroyos no abastecidos de truchas durante las temporadas abiertas para la pesca en tales aguas. Prohibido en lagos y estanques. La pesca submarina con arpón y el uso de cualquier tipo de arpón de pesca está prohibido en todas las aguas dentro del Distrito Interior.

ARROYOS significa todos los ríos, arroyos, arroyos, riachuelos y sus aguas de inundación, incluidas las piscinas temporales y estacionales resultantes de las mismas, y todas las ensenadas, lagunas y canales contiguos a ellas, pero no incluye la porción de cuerpos de agua embalsados en ríos, arroyos, arroyos y riachuelos que figuran en la Secretaría de Estado como un lago, estanque o embalse.

INDICADOR DE ATAQUE Significa una pestaña, manga o cuenta de colores brillantes y altamente visibles, u otro material similar utilizado en la pesca con mosca. Dichos dispositivos pueden adjuntarse a la línea o al líder cuando se utilizan en áreas restringidas solo para pesca con mosca.

CAPTURA O CAPTURAR Matar, capturar o de alguna manera adueñarse de cualquier pez o especie de cebo, o intentar matar, capturar o adueñarse de, o ayudar en la captura o el intento de captura de cualquier pez o especie de cebo.

AGUAS MARÍTIMAS Y SUS AFLUENTES incluyen arroyos o porciones de los mismos donde hay una conexión directa con el Long Island Sound y puede estar influenciado por los ciclos de las mareas. Se proporciona una lista en la RCSA 26-112-46 (m).

PESCA TENKARA Pesca con el uso de una caña tenkara, línea tenkara y una mosca o moscas, sin el uso de un carrete de ningún tipo.

TRUCHA Incluye trucha arroyo, trucha arcoíris, trucha marrón, trucha de lago y sus híbridos.

SI VE ALGO, DIGA ALGO - LLAME AL 860-424-3333.
El Despacho de las Autoridades esta abierto 24/7 365 días

Códigos QR útiles relacionados con la pesca

Apunta la cámara de tu teléfono inteligente al código para abrir la página web del tema de interés.

Guía digital de pesca
en agua dulce



Guía digital de pesca
en agua salada



Página web oficial
de regulaciones
de la Secretaría de
Estado (texto oficial)



Página principal de la División
de Pesca de DEEP



Compra tu licencia



Envía tu captura para el
reconocimiento de DEEP



Mapa interactivo de
reproducción de truchas



Eventos gratuitos de aprendi-
zaje de pesca de DEEP



¿Puedo comer
pescado?



Página de Facebook de Pesca y
Vida Silvestre de DEEP



Canal de YouTube de
DEEP



Peces de agua dulce de Connecticut



Récord estatal de peces de agua dulce: cosecha categoria

Definido como el pez más grande, por peso determinado mediante una báscula certificada, capturado legalmente en aguas de Connecticut. Para todos los peces potencialmente capturados con registro estatal: El pez debe conservarse (en condiciones identificables) para que el personal de la División de Pesca pueda examinarlo, si es necesario, para determinar la especie. En su envío en línea se debe incluir una fotografía de la impresión del peso de una báscula certificada. Excepciones: La carpa común y sus variaciones asociadas (cola de milano, fantasma, cuero, espejo) pueden liberarse después de ser pesadas en una báscula certificada en el momento de la captura y observadas por un testigo.

Especies	Libras	Onzas	Agua corporal	Pescador de caña	año
Anguilla Americana	10	3	Shetucket River, Norwich	Charles J. Lobacz	1993
Sábalo Americano	9	4	Connecticut River, Windsor	Edward Cypus	1981
Mojarra de azul	2	4	Private Pond, Madison	Daniel Gesner	1996
Pez lagarto	9	11	Connecticut River, Hartford	Fejzo Akaratovic	2022
Trucha de arroyo	9	3	Blackwells Brook, Brooklyn	David Andes	1998
Bagre cabeza de toro marrón	4	15	Prospect Pond, Southington	Robert Richey	1990
Trucha marrón	19	0	West Hill Pond, New Hartford	James M. Lucas II	2014
Trucha marrón (sea run)	10	8	Saugatuck River, Westport	Ronald J. Merly	2006
Mojarra negra	4	0	Pattagansett Lake, East Lyme	James M. Boss	1974
Lucio de cadena	8	9	West Twin Lake, Salisbury	Alden L. Foss	2005
Bagre canal	29	6	Mashapaug Lake, Union	Appleton Barrows	2004
Carpín común	45	5	Lake Lillinonah, Bridgewater	Brian Santos	2024
Fallfish	2	4	Farmington River, Simsbury	Chad Tessman	2012
Salmón rojo (kokanee)	2	14	East Twin Lake, Salisbury West Hill Pond, Barkhamsted	Tom Pasko Seth Harris	2011 2018
Trucha de lago	29	13	Wononscopomuc Lake, Salisbury	Dr. Thompson	1918
Lobina negra	12	14	Mashapaug Lake, Union	Frank Domurat	1961
Lucio del norte	29	0	Lake Lillinonah, Brookfield W. Branch Reservoir, Colebrook	Joseph Nett Leslie Slater	1980 2020
Semilla de calabaza	1	3	Lake Marie, Windham	Robyn Rogers	1973
Trucha arcoiris	14	10	Mansfield Hollow Reservoir, Mansfield	Michael V. Ludlow	1998
Bajo de roca	1	3	Shenipsit Lake, Tolland Colebrook Lake, Colebrook	Joseph Mankauskas Jr Ernie Gonsalves	1980 1989
Lobina de boca pequeña	7	12	Shenipsit Lake, Tolland	James Bonan	1995
Trucha tigre	7	14	Lake Quassapaug, Woodbury	Jerry Barth	2011
Lucioperca (ojo de vidrio)	15	4	Beach Pond, Voluntown	Vincent Deledda	2015
Bagre blanco	12	12	Connecticut River, Middletown	John L. Shatas	1999
Lobina blanca	3	1	Crystal Lake, Ellington	Jacob Niemczyk	2018
Chupón blanco	5	4	Crystal Lake, Ellington	Zach Stoltenberg	2021
Perca amarilla	2	13	Black Pond, Woodstock	Miller B. Bassett	1973

Récord estatal de peces de agua dulce: captura y liberación categoría

Definido como el pez más grande (por longitud) capturado legalmente en aguas de Connecticut y liberado vivo en el punto de captura. Para todos los peces potencialmente registrados en el estado de captura y liberación: Un testigo debe estar presente cuando se mida el pez. Se debe enviar una fotografía clara a través del portal en línea. Esta foto debe incluir al pescador sosteniendo el pez y también incluir el pez junto a un dispositivo de medición (vara de medir, regla o cinta métrica) para mostrar claramente la longitud del pez. La fotografía adjunta debe tomarse en el lugar donde se capturó y liberó el pez. El pescado no se puede sacar del sitio y luego transportarlo de regreso.

Especies	Pulgadas	Agua corporal	Pescador de caña	año
Anguilla Americana	41	Lake Terramuggus, Marlborough	Daniel E.S. Kornegay III	2011
Mojarra de azul	10.5	Andover Lake, Andover Private Pond, Rocky Hill Private Pond, Killingworth Saugatuck Reservoir, Redding	Gregory Doane Ted Munette Evan Kamoen Jude Lundbye	2015 2015 2018 2023
Pez lagarto	28.5	Crow Point Cove, Wethersfield	Benjamin Florian	2023
Trucha de arroyo	21.25	Natchaug River, Chaplin	Nicholas Burnore	2010
Bagre cabeza de toro marrón	17.5	Saugatuck Reservoir, Redding	Keith Bonenfant	2016
Trucha marrón	30	Saugatuck Reservoir, Redding	Liam Sikora	2023
Mojarra negra	19	Candlewood Lake, Danbury	Evan Kamoen	2016
Lucio de cadena	33	West Hill Pond, Barkhamsted	Mark R. Popolizio	2013
Bagre canal	36	Private Pond, Chaplin	Colby Kerttula	2020
Carpín común	42	Connecticut River, Hartford	Michael Hudak	2012
Fallfish	17	Quinebaug River, Thompson Bladdens River, Seymour	Michael Nordman William Hein	2024 2020
Hybrid Sunfish	10.5	Private Pond, Cheshire Risley Reservoir, Vernon	James Robitaille Ryan McKinney	2014 2019
Salmón rojo (kokanee)	20	East Twin Lake, Salisbury	Timothy E. Kilbride	2010
Trucha de lago	32	Coventry Lake, Coventry	Christopher Rinaldi	2023
Lobina negra	25.25	Lake Pocotopaug, East Hampton	Daniel E.S. Kornegay III	2008
Lucio del norte	45.75	Housatonic River, Falls Village	David L. Jones	2009
Semilla de calabaza	10	Lake McDonough, Barkhamsted Lake McDonough, Barkhamsted	Ellie Fiorentino Joey Takeman	2012 2014
Trucha arcoíris	30	Scoville Reservoir, Wolcott	Michael Thureson	2010
Redbreast Sunfish	10.75	Andover Lake, Andover	Brandon Powers	2022
Bajo de roca	12.75	Housatonic River, Kent	Daniel E.S. Kornegay III	2008
Lobina de boca pequeña	24.25	Farmington River, Windsor	Jacob Long	2018
Trucha tigre	22	Woodbridge Lake, Goshen	Cristian Cifaldi	2018
Lucioperca (ojo de vidrio)	30	Lake Pocotopaug, East Hampton Lake Zoar, Southbury	Daniel E.S. Kornegay III Alexander Daignault	2010 2022
Bagre blanco	25.5	Salmon River, East Haddam	Shawn Sims	2012
Lobina blanca	15.5	Mill River, Fairfield	Ryan Mozelack	2024
Chupón blanco	22.5	Squantz Pond, Sherman	Thomas Dorman	2024
Perca amarilla	16.25	Lake McDonough, New Hartford	Ron Barbour	2011

